

**BEFORE THE NATIONAL GREEN TRIBUNAL
PRINCIPAL BENCH
ORIGINAL APPLICATION NO. 491 OF 2022**

IN THE MATTER OF:

Abhishek Pandey

...Applicant

Versus

Ministry of Environment, Forest and Climate Change

...Respondent(s)

INDEX

Sr No.	Description	Pg No.
1.	Report of the Joint Committee in compliance of Order dated 20.07.2022 passed by the NGT, Principal Bench, in Original Application No. 491 of 2022	A-14
2.	Annexures	15-106

FILED BY

RAGHAV SHARMA

Advocate for MPPCB

Address: Basement, B5-202,
Safdarjung Enclave, New Delhi - 110029

Ph. No.: (+91)-8527066461;

Email:raghav@srcolegal.in

**Action Taken Report
of
Joint Committee
In the Matter of
Original Application No. 491/2022
Abhishek Pandey
Versus
Ministry of Environment, Forest and
Climate Change & Ors.
w.r.t.**

**Hon'ble National Green Tribunal
[Principal Bench , New Delhi]
Order Dated 20.07.2022**



Date of Field Visit: 13th August, 2022

**Location: Village-Thatara, District-Singrauli,
Madhya Pradesh**

Index

S.No.	Detail of Document	Page No.
1.	Joint Committee Action Taken Report	01
2.	<u>Annexure- 1</u> Copy of letter (Dated 10.08.2022) Regarding Date of Field inspection of the Joint Committee fixed on 13.08.2022 is attached .	15
3.	<u>Annexure- 2</u> Copy of Letters Regarding post-poned date of Inspection from the collector office are attached (Dated 08.08.2022) and (Dated 04.08.2022).	17
4.	<u>Annexure- 3</u> Nomination letter (Dated 12.08.2022) of Shri Vikas Singh, S.D.M., Chitrangi, District-Singrauli, representative of District Magistrate, Singrauli is attached.	19
5.	<u>Annexure- 4</u> Nomination letter (Dated 24.08.2022) of Shri Hariom Sharma (IFS), Joint Director, Sanjay Tiger Reserve, representative of Chief Wildlife Warden M.P is attached.	20
6.	<u>Annexure- 5</u> Nomination letter (Dated 04.08.2022) of Dr. Yogendra Kumar Saxena, Scientist "C", Central Pollution Control Board, Regional Directorate (Central), Bhopal is attached.	21
7.	<u>Annexure- 6</u> Nomination letter (Dated 28.07.2022) of Shri Mukesh Shrivastava, Regional Officer, Madhya Pradesh Pollution Control Board, Singrauli is attached.	22
8.	<u>Annexure- 7</u> Gazette Notification dated 13.12.2016 issued by MoEF&CC regarding declaration of notified eco sensitive zone of Son Ghariyal Wildlife Sanctuary in Sidhi, Singrauli, Satna and Shahdol Districts of Madhya Pradesh.	23
9.	<u>Annexure- 8</u> State Expert Appraisal Committee meeting minutes of 465 th , dated 07.11.2020.	36
10.	<u>Annexure- 9</u> Ekal Praman Patra vide L.No. 4326 dated 03.09.2020.	38
11.	<u>Annexure- 10</u> State Environment Impact Assessment Authority M.P. has issued Environment Clearance vide L. No. 5059 dated 07.12.2020.	40
12.	<u>Annexure-11</u> Letter (Dated 27.02.2020) of intent (Aashay Patr) for Sand Mines given to R.K. Transport and Corporation Ltd. Duration up to 30.06.2023 by M.P State Mining Corporation Limited is attached.	46

13.	<u>Annexure-12</u> Application for inclusion of Khasara-1 Rakva of 4.95 hectare sand mine in the sand mines of Singrauli district group by the R.K. Transport and Corporation Ltd.	53
14.	<u>Annexure-13</u> Letter written by Collector Singrauli to include chitrangi, khasara-1 of 4.95 hectare in sand mines of Singrauli district group under the provisions of Madhya Pradesh Sand Rule -2019 (rule26(5)).	54
15.	<u>Annexure-14</u> Order issued (Dated 21/09/2020) by Madhya Pradesh Government Mineral Resources Department Bhopal of period was allotted in favor of R. K. Transport and Construction Limited till date 30/06/2023.	61
16.	<u>Annexure- 15</u> Copy of Mining plan issued.	62
17.	<u>Annexure-16</u> Copy of Consent order granted from M.P pollution control Board	64
18.	<u>Annexure-17</u> Copy of Consent issued for storage 1 (kasara no. 41/1)	70
19.	<u>Annexure- 18</u> Copy of Consent issued for storage 2 (kasara no. 112/2)	77
20.	<u>Annexure- 19</u> Copy of letter for the Monsoon season to stop the sand quarry order.	83
21.	<u>Annexure- 20</u> Map copy of Sand quarry area of 4.95 ha. Dated on 07.12.2020	84
22.	<u>Annexure-21</u> Mining lease deed copy dated on 13.01.2021.	85
23.	<u>Annexure- 22</u> Copy of order issued by Deputy Director , Sanjay Tiger Reserve Sidhi	97
24.	<u>Annexure- 23</u> Letter (23/08/2022) from Officer in charge, Mining Section, Singrauli to Member Secretary, SEIAA.	99
25.	<u>Annexure- 24</u> A letter has been written by Collector District, Singrauli to the Member Secretary of State Environment Impact Assessment Authority, MP.	103
26.	<u>Annexure- 25</u> Sand mining (Thatara) by M/s R. K. Transport and construction Ltd. from 2020-21 and 2021-22, to Jun-2022.	106

Joint Committee Inspection Report
Original Application No. 491/2022
Abhishek Pandey Vs Ministry of Environment,
Forest & Climate Change & Ors.
Hon`ble National Green Tribunal
[Principal Bench, New Delhi]
Order Dated 20.07.2022

Hon`ble NGT Principal Bench , New Delhi in OA No. 491/2022
vide its order dated 20/07/2022 in the matter of "Abhishek Pandey Vs
Ministry of Environment, Forest & Climate Change & Ors." directed
under para 1 & 3 as :-

1. Grievance in this application is against illegal excavation of sand from Son River by obstructing the river stream at Village Thatara, District Singrauli, Madhya Pradesh by Respondent No. 17 – M/s. R.K. Transport and Construction Ltd. It is stated that the Project Proponent (PP) has been granted Environmental Clearance (EC) for sand quarry in prohibited area of Eco-Sensitive Zone of Son Gharial Wildlife Sanctuary. Mining lease has been given without auction and EC has also been illegally given at place where mining is not permissible. Mining is being conducted in violation of Sustainable Sand Mining Management Guidelines, 2016 and Enforcement & Monitoring Guidelines for Sand Mining, 2020 issued by the MoEF&CC, without the annual replenishment of sand in the mining lease area, sufficient to sustain the mining operations at levels prescribed in the mining plan, mentioned in granted EC.
3. From the averments in the application prima-facie it does appear that violations are taking place which need to be remedied by the statutory regulators. Accordingly, we direct a joint Committee of CPCB, State PCB, District Magistrate, Singrauli and Chief Wildlife Warden, MP to look in the matter and take remedial action as per law and file an action taken report within one month by e-mail at judicial-ngt@gov.in preferably in the form of searchable PDF/OCR Support PDF and not in the form of image PDF.

With reference to above order of Hon'ble NGT dated 20.07.2022 a joint committee consisting of officials of District Magistrate Singrauli, Central Pollution Control Board, State Pollution Control Board and Chief Wildlife Warden M.P. conducted joint visit of the area on dated 13th August 2022 (Collector's office letter, Officer In Charge - Mining Section at **Annexure- 01**). Before the inspection one virtual meeting was held on 10th August, 2022, regarding the Joint Inspection as well as to fix the date & time of field Inspection (Collector's office letter, Officer In Charge - Mining Section at **Annexure-02**). The Members of Joint Committee who carried out inspection are as follows:-

S.No	Name of Department	Name of Representative
1.	District Magistrate, Singrauli (M.P.)	Shri Vikas Singh S.D.M. Chitrangi , District-Singrauli , M.P. (Nomination letter at Annexure-03)
2.	Chief Wildlife Warden M.P	Shri Hariom (IFS) Joint Director Sanjay Tiger Reserve, M.P. (Nomination letter at Annexure-04)
3.	Central Pollution Control Board.	Dr. Yogendra Kumar Saxena Scientist "C" Central Pollution Control Board Regional Directorate (Central), Bhopal, M.P. (Nomination letter at Annexure-05)
4.	Madhya Pradesh Pollution Control Board.	Shri Mukesh Shrivastava Regional Officer Madhya Pradesh Pollution Control Board Singrauli , M.P. (Nomination letter at Annexure-06)

As per order, action taken report has to be submitted after visiting the sites mentioned in petition in case number 491/2022 of Abhishek Pandey Vs Ministry of Environment, Forest & Climate Change & Ors.




(A) STATUS OF THE MAJOR ISSUES RAISED IN PETITION ON WHICH STATUS REPORT SOUGHT BY HON'BLE NGT THROUGH ORDER DATED 20.07.2022.

On the basis of observation made by Joint Committee, the factual status against the issues raised in petition on which status report sought by Hon'ble NGT through order dated 20.07.2022 is summarized as below:-

[Handwritten signature]


S.No.	Detail of Issues	Factual status
1.	Project Proponent (PP) has been granted Environmental Clearance (EC) for sand quarry in prohibited area of Eco-Sensitive Zone of Son Gharial Wildlife Sanctuary.	<p>1. As per the Gazette Notification dated 13.12.2016 issued by MoEF&CC regarding declaration of notified eco sensitive zone of Son Ghariyal Wildlife Sanctuary. There are mining activities should be prohibited within 01 km range of notified eco sensitive zone.</p> <p>Annexure- 07.</p> <p>2. As per recommendation of State Expert Appraisal Committee (SEAC) minutes of meeting 465th dated 07.11.2020 (Annexure-08). it was mention in the minutes as "The case was presented by the PP and their consultant. PP stated that this is a case of river sand mining on Son River. Moreover, in the Ekal Praman Patra (Annexure-09). in the given state expert appraisal committee minutes mentioned that the proposed site is located 1138 meters from ESZ of Son Ghariyal Wildlife Sanctuary. In this context vide notification S/O/4030 (E), December 13, 2016, Son Ghariyal Wildlife Sanctuary (ESZ) also confirmed extent of the ESZ that is 1.0 KM around the boundary of Son Ghariyal Wild life Sanctuary".</p>
2.	EC has also been illegally given at place where mining is not permissible.	<p>State Environment Impact Assessment Authority (SEIAA) M.P. has issued Prior Environment Clearance (Annexure-10) vide L. No. 5059 dated 07.12.2020 on the basis of the recommendation made by SEAC 465 meeting dated 07.11.2020 and Ekal Praman Patra vide L.No. 4326 dated 03.09.2020 (Annexure- 08 & 09) issued by Collector's office letter, Officer In Charge - Mining Section,—District-</p>

		<p>Singrauli, M.P. In Para no. II of Prior EC letter it was mentioned as "There is no National Park/Sanctuary/Biodiversity area within 10 KM radius. There is no human settlement within 500 M. from mining site. There is no forest boundary within 250 M. from mine site".</p>
<p>3.</p>	<p>Mining lease has been given without auction.</p>	<p>The following information has been received from the Officer In Charge - Mining Section,-District-Singrauli, M.P.:-</p> <ul style="list-style-type: none"> ➤ The sand mines of Singrauli district were auctioned on the basis of e-tender on 5/10/2019. In the said auction, the highest auction amount for Singrauli district was received by R. K. Transport and Construction Limited. Sand mine Khasra no. 01, rakaba 4.95 hectare was not included in this auction. (Annexure-11) ➤ In the sand mines of Singrauli district group on 15/05/2020 by the contractor Application form was given to include sand mine Khasra number 01, rakaba 4.95 hectare of village-Tatra,Tehsil-Chitrangi. (Annexure-12) ➤ Singrauli district under the provisions prescribed in Rule 26 (5) of Madhya Pradesh Sand (Mining, Transport, Storage and Trade) Rules 2019 for inclusion of the sand mine in the group. The proposal was sent by the Collector Singrauli to the Executive Director Madhya Pradesh State mining Corporation Bhopal from the

114 *[Signature]*

		<p>office letter number 2109, dated 08/06/2020. (Annexure-13)</p> <p>➤ Order number 4402/136 /2020/ 12/1 on 21/9/2020, of the Madhya Pradesh Government Mineral Resources Department Bhopal, the sand mine of village Thathra was awarded to the successful tenderer of Singrauli district group R. K. Transport and Construction Limited. The period was allotted in favor of R. K. Transport and Construction Limited till date 30/06/2023. The contract for the sand mine was executed on 13/01/2021 by the group's contractor and executive director Madhya Pradesh State mining Corporation Bhopal. Enclosed at Annexure-14.</p>
4.	Mining is being conducted, without the annual replenishment of sand in the mining lease area.	During the field visit no document provided by Officer In Charge (Mining Section) of District-Singrauli, M.P., related to the annual replenishment study of sand in the mining lease area.
5.	Illegal excavation of sand from Son River by obstructing the river stream at Village Thatara, District Singrauli, Madhya Pradesh by Respondent No. 17 – M/s. R.K. Transport and Construction Ltd.	<p>➤ Sand mine of village Thatara, District Singrauli was found non operational during inspection. No mining activity and sand transportation etc. were seen on the inspection date 13th August 2022.</p> <p>➤ During the joint committee inspection, the Son River was in a flood condition due to rainy season/excessive rainfall. The mine area was submerged under water due to rainy weather.</p> <p>➤ Obstruction of river stream was not observed during inspection since river was in flood condition and almost</p>

[Handwritten signature]



The Brief status of sand mine is summarized as under as per record available in Officer In Charge (Mining Section) of District-Singrauli, M.P. and Madhya Pradesh Pollution Control Board, RO, of Singraulli (M.P):-

(Sand Mine)

Title of details	Description	Supporting enclosure (Annexure)
State	Madhya Pradesh	--
Village	Thatara	--
Tehsil	Chitrangi	--
District	Singraulli	--
Khasra Number	01	--

[Handwritten signature]

Lease Area (Hectare)	4.95 Hectare	--
GPS co-ordinates	24°35'50.19"N , 24°35'50.04"N, 24°35'58.51"N, 24°35'58.96"N & 82°47'44.50"E , 82°47'51.29"E , 82°47'44.29"E , 82°47'52.47"E	Annexure -15. (As per Mining Plan)
Contractor	R. K. Transport and Construction Limited.	--
Address	65 – A, Transport Nagar,Korba, District-Korba (Chhattisgarh).	--
Sanctioned Mining Method as per approved Mining Plan	Manual Method	--
Mining Plan Approved on	03.09.2020	Annexure -15.
Sanctioned Production Capacity (M ³ /year)	1,30,530 Cubic Meter/Year	Annexure – 16. (As per Consent order)
Consent Granted by MPPCB and validity	30.06.2023	Annexure -16.
Consent issued for storage 1 & 2 by MPPCB and Validity	09.08.2023 & 07.07.2023	Annexure - 17 & 18

(B) OTHER OBSERVATIONS:-

1. During the visit of Joint Committee nominated members it was observed that sand mining activity was non operational on inspection date 13th August 2022. No Sand mining activity was seen on 13.08.2022 even after getting photographed by drone.

2. Ekal Pramaan Patr (letter) issued by Officer-in-Charge, Mining Section, District Singrauli, MP, Dated on 03.09.2020, for obtaining environmental permission from SEIAA Bhopal. Copy of letter enclosed as **Annexure- 09**.
3. Environmental Clearance issued by State Environmental Impact Assessment Authority, M.P. (Moef&CC) No. 5059/SEIAA/, Dated on 07.12.2020. Copy of order enclosed as **Annexure-10**.
4. It has been written within the Environmental Clearance (EC) issued by State Environment Impact Assessment Authority, MP That There is No National Park/ Observation Sanctuary/ Biodiversity area within 10 Km radius, but as per Gazette Notification dated 13.12.2016 issued by MoEF&CC there is a notified eco sensitive zone of Son Ghariyal Wildlife Sanctuary in that area.
5. According to the letter क्रमांक / मा०चि०/2022/5401, dated 17/08/2022 of Deputy Director, Sanjay Tiger Reserve Sidhi , the distance of the Thatara mine from Sone Ghariyal Sanctuary boundary has been found to be 1.950 km and the distance of the Sanctuary notified eco-sensitive zone to the Thatara mine is found to be 950 meters. Copy of order enclosed as **Annexure- 22**.

As per the Gazette Notification dated 13.12.2016 issued by MoEF&CC regarding declaration of notified eco sensitive zone of Son Ghariyal Wildlife Sanctuary. There are mining activities should be prohibited within 01 km range of notified eco sensitive zone.

The area of Thatara Sand mine, Son Ghariyal Wildlife Sanctuary is located 950 meter away from the prescribed limit (01 Km) of notified ESZ.

6. Officer In Charge, Mining Section provided information regarding sand mining (Thatara)by M/s R. K. Transport and construction Ltd. from 2020-21and 2021-22, to Jun-2022. Letter is enclosed as **Annexure- 25**.
7. Consent order to the occupier M/s R. K. Transport and construction Ltd and Grant of Renewal of Consent under section 25 of the Water (Prevention & Control of Pollution) Act , 1974 under section 21 of the Air (Prevention & Control of Pollution) Act , 1981 valid up to 30.06.2023 the consent grant from the M.P. Pollution Control Board which PCB ID : 135381. Copy of Consent order enclosed as **Annexure-16**.
8. A. Consent has been issued after the permission of Khanij Bhandaar Anugyapti for Sand Storage (Khasra No.-41/1, Rakaba-0.400) under section 25 of the Water (Prevention & Control of Pollution) Act, 1974 under section 21 of the Air (Prevention & Control of Pollution) Act , 1981 granted and valid up to



09/08/2023 by M.P. Pollution Control Board and letter issued by Collectorate office (Mineral Branch) District Singrauli (M.P) dated on 15.05.2021, letter is enclosed as **Annexure- 17**.

B. Consent has been issued after the permission of Khanij Bhandaar Anugyapti for Sand Storage (Khasra No.-112/2, Rakaba-1.990) under section 25 of the Water (Prevention & Control of Pollution) Act, 1974 under section 21 of the Air (Prevention & Control of Pollution) Act, 1981 granted and valid up to 07/07/2023 by M.P. Pollution Control Board and letter issued by Collectorate office (Mineral Branch) District Singrauli (M.P) dated on 06.05.2022, letter is enclosed as **Annexure-18**.

9. Collectorate office, Officer In Charge - Mining Section, -District-Singrauli, M.P. issued the letter regarding the Monsoon season to stop the sand quarry duration from 01, July 2022 to 01. October.2022 order dated on 28.06.2022. Order are enclosed as **Annexure- 19**.

10. Copy of Mining plan issued by Collectorate office, Officer In Charge - Mining Section, District-Singrauli, M.P. Dated on 03.09.2020. Copy of order enclosed as **Annexure- 15**.

11. Mining Map copy of M/s R. K. Gupta Contractors & Engineers Pvt. Ltd. (Khasra No 01, Village -Thatara, Tehsil -Chitrangi) issued by Rajshav Nirikshak mandal, Tehsil Chitrangi, district Singrauli (M.P) is enclosed as **Annexure-20**.

12. Mining lease deed copy dated on 13.01.2021 issued by Madhya Pradesh state Mining Corporation limited is enclosed as **Annexure-21**.

(C) ACTION TAKEN: -

1. A letter has been written by Collectorate office, Officer In Charge - Mining Section, -District-Singrauli, M.P. to the Member Secretary of State Environment Impact Assessment Authority, MP on dated 23/08/2022. It has been said in the letter that there is no National Park, Sanctuary/Eco sensitive Zone is located within a radius of 10 km and from the clerical error in the Ekal Praman Patra number 4326 dated 03.09.2020. On coming to the notice of the above error,



after preparing the draft of revised Ekal Praman Patra, it is cordially conveyed for necessary action in relation to grant of environmental permission. Copy of letter enclosed as **Annexure-23**.

2. A letter has been written by Collector District Singrauli to the Member Secretary of State Environment Impact Assessment Authority, MP on dated 07/09/2022. It has been written in the letter that on the basis of the revised Ekal Praman Patra (sand quarry Village—Thatara, Tehsil-Chitrangi, Dist.-Singrauli Khasra no.01, rakaba 4.95 hectare area) issued by the Officer In Charge - Mining Section, District-Singrauli, M.P., necessary action should be taken as per rules regarding the environmental permission granted in the case. Copy of letter enclosed as **Annexure-24**.



Vikash Singh
(Sub-Divisional Magistrate)
Chitrangi, District-Singrauli, M.P.



Hariom
(Joint Director)
Sanjay Tiger Reserve, Sidhi, M.P.

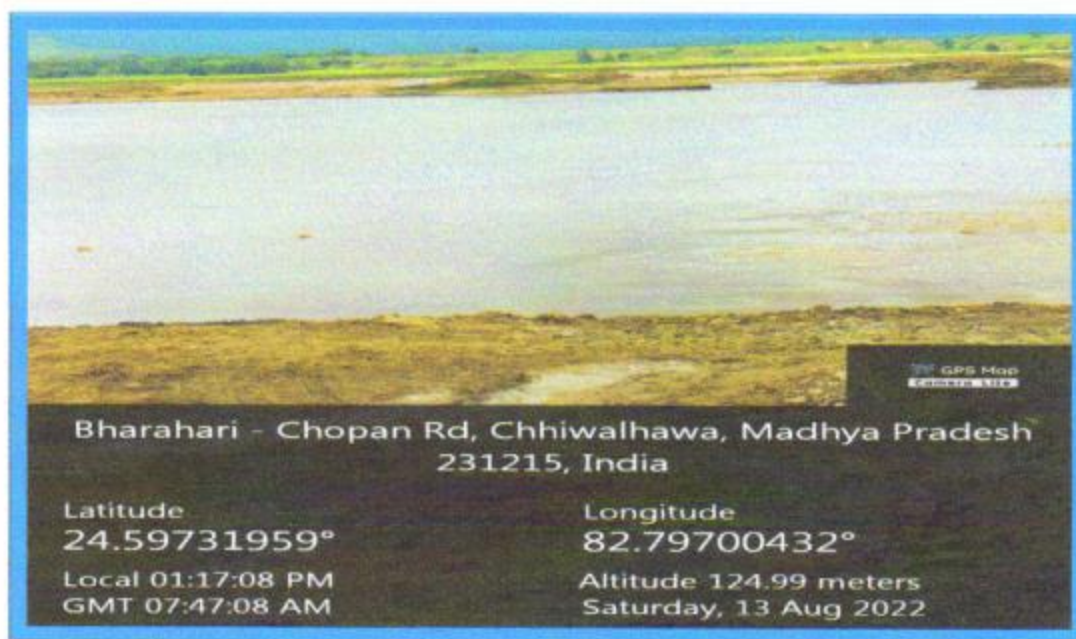
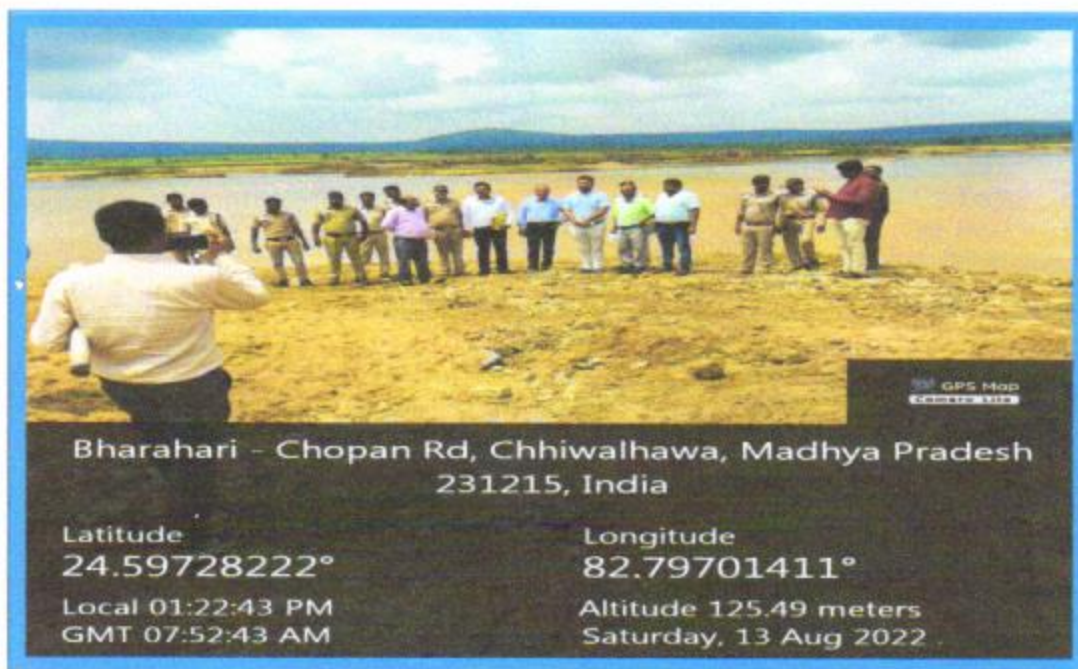


Mukesh Shrivastava
(Regional Officer) Madhya Pradesh
Pollution Control Board,
Singrauli, M.P.




Dr. Yogendra Kumar Saxena
(Scientist "C")
Central Pollution Control Board
Regional Directorate (Central)
Bhopal, M.P.



Photographs of Inspection of Joint Committee Members



Photographs of Inspection of Joint Committee Members



Photographs of Inspection of Joint Committee Members



कार्यालय कलेक्टर (खनि शाखा) जिला-सिंगरौली (म.प्र.)

क्रमांक/2271/ एन.जी.टी./जांच/2022
प्रति,

सिंगरौली, दिनांक 10/08/2022

01- डॉ. वाय. के. सक्सेना वैज्ञानिक 'ग' क्षेत्र, भोपाल प्रतिनिधि क्षेत्रीय निर्देशक, क्षेत्रीय निदेशालय (मध्य) के.प्र.नि.बोर्ड, पर्या0 परिसर, ई-5 अरेरा कॉलोनी भोपाल (म.प्र.)	02- क्षेत्रीय अधिकारी, म0प्र0प्र0नि0बोर्ड, जिला सिंगरौली प्रतिनिधि सदस्य सचिव, म0प्र0प्रदूषण नियंत्रण बोर्ड पर्या0 परिसर, ई-5 अरेरा कॉलोनी भोपाल (म.प्र.)
03- उप संचालक, संजय टाइगर रिजर्व, जिला सीधी प्रतिनिधि मुख्य वन्यजीव वार्डन, म0प्र0शासन बी.डी.ए. बिल्डिंग तृतीय तल, एम0पी0नगर, जोन-1 होशंगाबाद रोड, भोपाल (म.प्र.)	04- उपखण्ड अधिकारी, उपखण्ड चितरंगी जिला सिंगरौली (म.प्र.)

विषय:- माननीय राष्ट्रीय हरित अधिकरण द्वारा ओ0 ए0 नं0 491/2022, याचिकाकर्ता श्री अभिषेक पाण्डेय विरुद्ध वन, पर्यावरण एवं जलवायु परिवर्तन मंत्रालय एवं अन्य में पारित आदेश दिनांक 20.07.2022 पर कार्यवाही करने के सम्बन्ध में।


संदर्भ:- माननीय राष्ट्रीय हरित अधिकरण, प्रधान पीठ नई दिल्ली द्वारा पारित आदेश दिनांक 20.07.2022।

—000—

उपरोक्त विषयान्तर्गत कृपया माननीय राष्ट्रीय हरित अधिकरण द्वारा ओ0 ए0 नं0 491/2022, याचिकाकर्ता श्री अभिषेक पाण्डेय विरुद्ध वन, पर्यावरण एवं जलवायु परिवर्तन मंत्रालय एवं अन्य में पारित आदेश दिनांक 20.07.2022 के अनुपालन में कलेक्टर जिला सिंगरौली के सभागार में दिनांक 10.08.2022 को प्रातः 11.00 बजे बैठक आयोजित की गई। संदर्भित आदेशानुसार प्रकरण की जांच हेतु गठित की गई संयुक्त समिति म0प्र0प्रदूषण नियंत्रण बोर्ड की ओर से प्रतिनिधि क्षेत्रीय अधिकारी, म0प्र0प्रदूषण नियंत्रण बोर्ड सिंगरौली एवं कलेक्टर, जिला सिंगरौली की ओर खनि अधिकारी सिंगरौली कलेक्टर जिला सिंगरौली के सभाकक्ष में तथा क्षेत्रीय निर्देशक, के.प्र.नि.बोर्ड, भोपाल की ओर से डॉ. वाय. के. सक्सेना, वैज्ञानिक 'ग' क्षेत्र, भोपाल, मुख्य वन्यजीव वार्डन, भोपाल की ओर से उप संचालक, संजय टाइगर रिजर्व सीधी एवं कलेक्टर, जिला सिंगरौली के प्रतिनिधि उपखण्ड अधिकारी, चितरंगी लिंक के मसध्यम से सम्मिलित हुये।

बैठक में की गई चर्चा एवं लिये गये निर्णय अनुसार माननीय राष्ट्रीय हरित अधिकरण द्वारा पारित आदेश दिनांक 20.07.2022 पर कार्यवाही करने हेतु प्रश्नाधीन क्षेत्र के मौका निरीक्षण एवं संयुक्त जांच हेतु दिनांक 13.08.2022 तिथि नियत की जाती है।

कृपया सूचनार्थ सादर सम्प्रेषित है।


प्रभारी अधिकारी
(खनि शाखा)
जिला सिंगरौली (म.प्र.)

पृ. क्रमांक/2272/ एन.जी.टी./जांच/2022
प्रतिलिपि,

सिंगरौली, दिनांक 10/08/22

- 01- डॉ. वाय. के. सक्सेना, वैज्ञानिक 'ग' क्षेत्र, भोपाल, की ओर सूचनार्थ कृपया निर्धारित तिथि को प्रातः 11.00 बजे मौका जांच स्थल पर उपस्थित होने का कष्ट करें।
- 02- उपखण्ड अधिकारी, चितरंगी की ओर सूचनार्थ कृपया निर्धारित तिथि को प्रातः 11.00 बजे मौका जांच स्थल पर राजस्व अमले सहित उपस्थित होने का कष्ट करें।
- 03- उप संचालक, संजय टाइगर रिजर्व सीधी की ओर सूचनार्थ कृपया निर्धारित तिथि को प्रातः 11.00 बजे मौका जांच स्थल प्रश्नाधीन रेत खदान ग्राम ठटरा, तहसील चितरंगी ख.क्र. 01 रकबा 4.95 हे० क्षेत्र से सम्बन्धित ईको सेन्सेटिव जोन के डिजिटाइज्ड नक्शे सहित उपस्थित होने का कष्ट करें।
- 04- क्षेत्रीय अधिकारी, म०प्र०प्रदूषण नियंत्रण बोर्ड सिंगरौली की ओर सूचनार्थ कृपया निर्धारित तिथि को प्रातः 11.00 बजे मौका जांच स्थल पर उपस्थित होने का कष्ट करें।



प्रभारी अधिकारी

(खनि शाखा)

जिला सिंगरौली (म.प्र.)



कार्यालय कलेक्टर एवं जिला दण्डाधिकारी, जिला-सिंगरौली (म.प्र.)

क्रमांक/2269 / एन.जी.टी./जांच/2022
प्रति,

सिंगरौली, दिनांक 08/08/2022

01-सदस्य सचिव, म0प्र0प्रदूषण नियंत्रण बोर्ड पर्या0 परिसर, ई-5 अरेरा कॉलोनी भोपाल (म.प्र.)	02-क्षेत्रीय निर्देशक, क्षेत्रीय निदेशालय (मध्य) के.प्र.नि.बोर्ड, पर्या0 परिसर, ई-5 अरेरा कॉलोनी भोपाल (म.प्र.)
03-मुख्य वन्यजीव वार्डन, म0प्र0शासन बी.डी.ए. बिल्डिंग तृतीय तल, एम0पी0नगर, जोन-1 होशंगाबाद रोड, भोपाल (म.प्र.)	04-क्षेत्र संचालक, संजय टाइगर रिजर्व जिला सीधी (म.प्र.)
05-उपखण्ड अधिकारी, उपखण्ड चितरंगी जिला सिंगरौली (म.प्र.)	06-क्षेत्रीय अधिकारी, म0प्र0 प्रदूषण नियन्त्रण बोर्ड जिला सिंगरौली (म.प्र.)
07-प्रभारी अधिकारी, (खनि शाखा) जिला सिंगरौली (म.प्र.)	

विषय:-

माननीय राष्ट्रीय हरित अधिकरण द्वारा ओ0 ए0 नं0 4913/2022, याचिकाकर्ता श्री अभिषेक पाण्डेय विरुद्ध वन, पर्यावरण एवं जलवायु परिवर्तन मंत्रालय एवं अन्य में पारित आदेश दिनांक 20.07.2022 पर कार्यवाही करने के सम्बन्ध में।

संदर्भ:-

माननीय राष्ट्रीय हरित अधिकरण, प्रधान पीठ नई दिल्ली द्वारा पारित आदेश दिनांक 20.07.2022 एवं इस कार्यालय का पत्र क्रमांक 2189/एन.जी.टी./जांच /2022 सिंगरौली दिनांक 04.08.2022।

—000—

उपरोक्त विषयान्तर्गत कृपया संदर्भित पत्रों का अवलोकन करने का कष्ट करें। माननीय राष्ट्रीय हरित अधिकरण द्वारा ओ0 ए0 नं0 4913/2022, याचिकाकर्ता श्री अभिषेक पाण्डेय विरुद्ध वन, पर्यावरण एवं जलवायु परिवर्तन मंत्रालय एवं अन्य में पारित आदेश दिनांक 20.07.2022 के अनुपालन में कलेक्टर जिला सिंगरौली के सभागार में दिनांक 09.08.2022 को अपराह्न 3.00 बजे बैठक आयोजन की सूचना इस कार्यालय के पत्र दिनांक 04.08.2022 से प्रेषित की गई थी।

उल्लेखनीय है कि दिनांक 09.08.2022 को मोहर्रम त्योहार हेतु अवकाश होने के कारण उक्त बैठक दिनांक 10.08.2022 को प्रातः 11.00 बजे आयोजित की जावेगी। जिले के बाहर के प्रतिनिधि लिंक के माध्यम से भी बैठक में जुड़ सकते हैं।

कृपया सूचनार्थ सादर सम्प्रेषित।

(कलेक्टर महोदय द्वारा अनुमोदित)


प्रभारी अधिकारी


(खनि शाखा)

जिला सिंगरौली (म.प्र.)

सिंगरौली, दिनांक 08/08/2022

पृ. क्रमांक/2270 / एन.जी.टी./जांच/2022
प्रतिलिपि,

01- प्रमुख सचिव, म0प्र0शासन, खनिज साधन विभाग, मंत्रालय भोपाल की ओर सूचनार्थ।


प्रभारी अधिकारी
(खनि शाखा)



कार्यालय (07806) - 234541
 निवात (07806) - 244110
 फैक्स (07806) - 234540
 email-dmsingrauli-mp@mail.nic.in

कार्यालय कलेक्टर एवं जिला दण्डाधिकारी, जिला-सिंगरौली (म.प्र.)

क्रमांक / 2189 / एन.जी.टी. / जांच / 2022

सिंगरौली, दिनांक 04/08/2022

प्रति,

01-सदस्य सचिव, म0प्र0प्रदूषण नियंत्रण बोर्ड पर्या0 परिसर, ई-5 अरेरा कॉलोनी भोपाल (म.प्र.)	02-क्षेत्रीय निर्देशक, क्षेत्रीय निदेशालय (मध्य) केन्द्रीय प्रदूषण नियंत्रण बोर्ड परिवेश भवन पर्या0 परिसर, ई-5 अरेरा कॉलोनी भोपाल (म.प्र.)
03-मुख्य वन्यजीव वार्डन, म0प्र0शासन बी.डी.ए. बिल्डिंग तृतीय तल, एम0पी0नगर, जोन-1 होशंगाबाद रोड, भोपाल (म.प्र.)	04-उपखण्ड अधिकारी, उपखण्ड चितरंगी जिला सिंगरौली (म.प्र.)
05-प्रभारी अधिकारी, (खनि शाखा) जिला सिंगरौली (म.प्र.)	06-क्षेत्रीय अधिकारी, म0प्र0 प्रदूषण नियन्त्रण बोर्ड जिला सिंगरौली (म.प्र.)

विषय:- माननीय राष्ट्रीय हरित अधिकरण द्वारा ओ0 ए0 नं0 4913/2022, याचिकाकर्ता श्री अभिषेक पाण्डेय विरुद्ध वन, पर्यावरण एवं जलवायु परिवर्तन मंत्रालय एवं अन्य में पारित आदेश दिनांक 20.07.2022 पर कार्यवाही करने के सम्बन्ध में।

संदर्भ:- माननीय राष्ट्रीय हरित अधिकरण, प्रधान पीठ नई दिल्ली द्वारा पारित आदेश दिनांक 20.07.2022।

—000—

उपरोक्त विषयान्तर्गत माननीय राष्ट्रीय हरित अधिकरण द्वारा ओ0 ए0 नं0 4913/2022, याचिकाकर्ता श्री अभिषेक पाण्डेय विरुद्ध वन, पर्यावरण एवं जलवायु परिवर्तन मंत्रालय एवं अन्य में पारित आदेश दिनांक 20.07.2022 का अवलोकन करने का कष्ट करें। पारित आदेश में सीपीसीबी, राज्य पीसीबी, जिला मजिस्ट्रेट सिंगरौली एवं वन्यजीव वार्डन एम.पी. की संयुक्त जांच कमेटी गठित कर प्रकरण की जांच एवं नियमानुसार कार्यवाही कर एक माह के भीतर रिपोर्ट प्रस्तुत करने हेतु निर्देशित किया गया है।

अतः उपरोक्तानुसार विषयांकित के सम्बन्ध में आवश्यक बैठक कलेक्टर जिला सिंगरौली के सभागार में दिनांक 09.08.2022 को अपरान्ह 3.00 बजे आयोजित की गई है। कृपया निर्धारित तिथि एवं समय पर (स्वतः/प्रतिनिधि) बैठक में अनिवार्यतः उपस्थित होने का कष्ट करें, तकि माननीय राष्ट्रीय हरित अधिकरण द्वारा ओ0 ए0 नं0 4913/2022 में पारित आदेश के अनुपालन में अग्रिम कार्यवाही की जा सके।

[Handwritten Signature]
 4/8/22

क्रमांक/2277/ एन.जी.टी./जांच/2022

सिंगरौली, दिनांक 12/08/22

प्रति,


उपखण्ड अधिकारी,
चितरंगी
जिला सिंगरौली (म.प्र.)

विषय:- माननीय राष्ट्रीय हरित अधिकरण द्वारा ओ0 ए0 नं0 491/2022, याचिकाकर्ता श्री अभिषेक पाण्डेय विरुद्ध वन, पर्यावरण एवं जलवायु परिवर्तन मंत्रालय एवं अन्य में पारित आदेश दिनांक 20.07.2022 पर कार्यवाही करने के सम्बन्ध में।
संदर्भ:- माननीय राष्ट्रीय हरित अधिकरण, प्रधान पीठ नई दिल्ली द्वारा पारित आदेश दिनांक 20.07.2022।

—000—

उपरोक्त विषयान्तर्गत माननीय राष्ट्रीय हरित अधिकरण द्वारा ओ.ए.नं0 491/2022, में पारित आदेश दिनांक 20.07.2022 की छायाप्रति निर्देशानुसार आवश्यक कार्यवाही हेतु संलग्न प्रेषित है।


विषयांकित प्रकरण में संयुक्त जांच कार्यवाही एवं पालन प्रतिवेदन प्रस्तुत करने हेतु आपको जिला मजिस्ट्रेट सिंगरौली की ओर से नामांकित किया जाता है।
(कलेक्टर महोदय द्वारा अनुमोदित)


प्रभारी अधिकारी
(खनि शाखा)

जिला सिंगरौली (म.प्र.)
सिंगरौली, दिनांक 12/08/22

पृ. क्रमांक/2278/ एन.जी.टी./जांच/2022
प्रतिलिपि,

01- प्रमुख सचिव, म0प्र0शासन, खनिज साधन विभाग, मंत्रालय भोपाल की ओर सादर सूचनार्थ।


प्रभारी अधिकारी
(खनि शाखा)
जिला सिंगरौली (म.प्र.)

कार्यालय प्रधान मुख्य वन संरक्षक (वन्यप्राणी), मध्य प्रदेश

प्रगति भवन, भोपाल विकास प्राधिकरण, तृतीय तल, एम.पी.नगर, भोपाल

दूरभाष : 0755-2674318, 2674337, फ़ैक्स : 0755-2766315

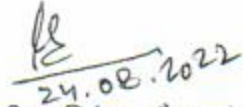
E-mail : pccfwk@mp.gov.in

क्रमांक / न्यायालय / 698

भोपाल, दिनांक : 24-8-2022

// आदेश //

माननीय एन.जी.टी. द्वारा प्रकरण क्रमांक 491/2022 में पारित आदेश दिनांक 20.07.2022 के अनुपालन में मुख्य वन्यप्राणी अभिरक्षक एवं प्रधान मुख्य वन संरक्षक (वन्यप्राणी) के प्रतिनिधि के रूप में क्षेत्र संचालक, संजय टाइगर रिजर्व, सीधी को नामांकित किया जाता है।



(जसबीर सिंह चौहान)

मुख्य वन्यप्राणी अभिरक्षक एवं
प्रधान मुख्य वन संरक्षक (वन्यप्राणी), म.प्र.

पृ. क्रमांक / न्यायालय / 6203

भोपाल, दिनांक 24-8-2022


प्रतिलिपि :-

1. सदस्य सचिव, मध्यप्रदेश प्रदूषण नियंत्रण बोर्ड, पर्यावरण परिसर, ई-5, अरेरा कॉलोनी, भोपाल की ओर सूचनार्थ एवं आवश्यक कार्यवाही हेतु प्रेषित।
2. क्षेत्र संचालक, संजय टाइगर रिजर्व, सीधी (मध्यप्रदेश) की ओर सूचनार्थ एवं आवश्यक कार्यवाही हेतु प्रेषित। कृपया NGT के प्रश्नाधीन आदेश द्वारा गठित समिति की बैठकों में उपस्थित रहकर मुख्य वन्यप्राणी अभिरक्षक एवं प्रधान मुख्य वन संरक्षक (वन्यप्राणी) के प्रतिनिधि के रूप में भाग लें एवं की गई कार्यवाही से नियमित रूप से अवगत करावें।
3. कलेक्टर, कार्यालय कलेक्टर, सिंगरौली की ओर सूचनार्थ एवं आवश्यक कार्यवाही हेतु प्रेषित।
4. क्षेत्रीय निर्देशक, क्षेत्रीय निदेशालय (मध्य) केन्द्रीय प्रदूषण नियंत्रण बोर्ड, परिवेश भवन, पर्यावरण परिसर, ई-5, अरेरा कॉलोनी, भोपाल की ओर सूचनार्थ एवं आवश्यक कार्यवाही हेतु प्रेषित।
5. क्षेत्रीय अधिकारी, मध्यप्रदेश प्रदूषण नियंत्रण बोर्ड, जिला सिंगरौली (मध्यप्रदेश) की ओर सूचनार्थ एवं आवश्यक कार्यवाही हेतु प्रेषित।
6. उपखण्ड अधिकारी, उपखण्ड चितरंगी जिला सिंगरौली (मध्यप्रदेश) की ओर सूचनार्थ एवं आवश्यक कार्यवाही हेतु प्रेषित।
7. प्रभारी अधिकारी, (खनिज शाखा) जिला सिंगरौली (मध्यप्रदेश) की ओर सूचनार्थ एवं आवश्यक कार्यवाही हेतु प्रेषित।



मुख्य वन्यप्राणी अभिरक्षक एवं
प्रधान मुख्य वन संरक्षक (वन्यप्राणी), म.प्र.


Dr. YKS



क्षेत्रीय निदेशालय (मध्य), भोपाल
केन्द्रीय प्रदूषण नियंत्रण बोर्ड
 (पर्यावरण, वन एवं जलवायु परिवर्तन मंत्रालय, भारत सरकार)

क्षे.नि.भो./एन.जी.टी. ओ.ए.- 491/2022(PB)/ S30

दिनांक : 04 अगस्त, 2022

प्रति,

सदस्य सचिव
 म.प्र. प्रदूषण नियंत्रण बोर्ड
 पर्यावरण परिसर
 ई-5, अरेरा कालोनी
 भोपाल - 462 016

Most urgent
NGT Case

विषय: NGT OA No. 491/2022(PB) "Abhishek Pandey Vs. Ministry of Environment, Forest and Climate Change & Ors." में अधिकारी के नामांकन बाबत।

संदर्भ: 1. माननीय एन.जी.टी. द्वारा पारित आदेश दिनांक 20.07.2022

2. म.प्र.प्र.नि.बोर्ड से प्राप्त पत्र क्र.: 2947/विधि/NGT(PB)/प्रनिबो/22 दिनांक 28.07.2022


महोदय,

कृपया माननीय एन.जी.टी. द्वारा दिनांक 20.07.2022 को विषयांकित प्रकरण में पारित आदेश का अवलोकन करने का कष्ट करें (छायाप्रति संलग्न है)। विषयांकित प्रकरण में माननीय एन.जी.टी. द्वारा पारित आदेश दिनांक 20.07.2022 के संदर्भ में संयुक्त समिति का गठन किया गया है, जिसमें केन्द्रीय प्रदूषण नियंत्रण बोर्ड, मध्य प्रदेश प्रदूषण नियंत्रण बोर्ड, जिला दण्डाधिकारी सिंगरौली तथा चीफ वाईल्डलाईफ वार्डन मध्य प्रदेश शामिल है।

उपरोक्त समिति द्वारा कार्य पूर्ण करने के पश्चात Factual and Action Taken Report एक माह के भीतर माननीय एन.जी.टी. के समक्ष प्रस्तुत करना होगा। प्रकरण में आगामी सुनवाई दिनांक 26.09.2022 नियत है।

उक्त कार्य हेतु इस कार्यालय से डॉ. वाय.के. सक्सैना, वैज्ञानिक 'ग' (मोबाइल नं. 9425677776, ईमेल- dryksaxena.cpcb@gov.in) को नामित किया जाता है। अनुरोध है कि उपरोक्त कार्य हेतु तिथि निर्धारित कर इस कार्यालय को सूचित करने का कष्ट करें जिससे संबंधित अधिकारी को उपरोक्त बाबत सूचित किया जा सके एवं नियत तिथि के पूर्व की गई कार्यवाही संबंधी प्रतिवेदन माननीय एन.जी.टी. के समक्ष आपके कार्यालय द्वारा प्रस्तुत किया जा सके।

भवदीय,

()
 (पी.जगन)

क्षेत्रीय निदेशक

संलग्नक: उपरोक्तानुसार।

प्रतिलिपि:

- (1) डिविजनल हेड, विधि अनुभाग, के.प्र.नि.बोर्ड, दिल्ली - की ओर कृपया सूचनार्थ।
- (2) डॉ. वाय.के. सक्सैना, वैज्ञानिक 'ग', क्षे.नि.भोपाल } की ओर सूचनार्थ एवं पालनार्थ।
- (3) क्षेत्रीय अधिकारी, म.प्र.प्र.नि.बो., सिंगरौली }

क्षेत्रीय निदेशक

"राजभाषा हिन्दी में पत्र व्यवहार का स्वागत है"

पता: "परिवेश भवन"

पर्यावरण परिसर, ई-5, अरेरा कालोनी, भोपाल-462016

ईपीएबीएक्स : 0755-2775385, 2775386

क्षेत्रीय निदेशक डायरेक्ट : 0755-2775384

मुख्यालय:

परिवेश भवन

पूर्वी अर्जुन नगर, दिल्ली-110032

दूरभाष क्र : 011-43102030



मध्यप्रदेश प्रदूषण नियंत्रण बोर्ड, पर्यावरण परिसर,ई-5,अरेरा कॉलोनी,भोपाल-462016



Fax No : +91-755-2463742 E-mail : it_mppcb@rediffmail.com

क्रमांक 2947 /विधि/ NGT(PB)/प्रनिबो/22
प्रति

भोपाल,दिनांक 28 JUL 2022

1 कलेक्टर,
कार्यालय कलेक्टर,
सिंगरौली ।

2 क्षेत्रीय निर्देशक,
क्षेत्रीय निदेशालय(मध्य)
केन्द्रीय प्रदूषण नियंत्रण बोर्ड,
परिवेश भवन, पर्यावरण परिसर
ई-5,अरेरा कॉलोनी,भोपाल

3 Chief Wildlife Warden
Govt. of Madhya Pradesh
BDA Building 3rd Floor M.P Nagar Zone-1
Hoshangabad Road, Bhopal -462011
(pccfw@mp.gov.in)

विषय :- माननीय राष्ट्रीय हरित अधिकरण, प्रिंसिपल बेंच के प्रकरण क्रमांक 491/2022
द्वारा दिनांक 20.07.2022 को पारित आदेश के अनुपालन बाबत ।

उपरोक्त विषयान्तर्गत माननीय राष्ट्रीय हरित अधिकरण, भोपाल द्वारा प्रकरण क्रमांक 491/2022
(अभिषेक पांडे विरुद्ध पर्यावरण, वन और जलवायु परिवर्तन व अन्य) में पारित आदेश दिनांक
20.07.2022 का अवलोकन हो, आदेश के मुख्य अंश निम्नानुसार है :-

"Grievance in this application is against illegal excavation of sand from Son River by obstructing the river stream at Village Thatara, District Singrauli, Madhya Pradesh by Respondent No. 17 - M/s. R.K. Transport and Construction Ltd. It is stated that the Project Proponent (PP) has been granted Environmental Clearance (EC) for sand quarry in prohibited area of Eco-Sensitive Zone of Son Gharial Wildlife Sanctuary. Mining lease has been given without auction and EC has also been illegally given at place where mining is not permissible. Mining is being conducted in violation of Sustainable Sand Mining Management Guidelines, 2016 and Enforcement & Monitoring Guidelines for Sand Mining, 2020 issued by the MoEF&CC, without the annual replenishment of sand in the mining lease area, sufficient to sustain the mining operations at levels prescribed in the mining plan, mentioned in granted EC.

From the averments in the application prima-facie it does appear that violations are taking place which need to be remedied by the statutory regulators. Accordingly, we direct a joint Committee of CPCB, State PCB, District Magistrate, Singrauli and Chief Wildlife Warden, MP to look in the matter and take remedial action as per law and file an action taken report within one month by e-mail at judicialngt@gov.in

माननीय एनजीटी द्वारा पारित आदेश की प्रति आवश्यक कार्यवाही हेतु प्रेषित है । कृपया उक्त के संबंध में आपके विभाग से एक प्रतिनिधि नामांकित कर समय-सीमा में रिपोर्ट प्रस्तुत करने हेतु निर्देशित किये जाने का अनुरोध है । प्रकरण की आगामी सुनवाई दिनांक 29.09.2022 को नियत है ।

संलग्न :-एनजीटी आदेश ।

(ए.ए.विश्रा)

सदस्य सचिव

प्रतिलिपि :-

- 1 क्षेत्रीय अधिकारी, क्षेत्रीय कार्यालय, मध्यप्रदेश प्रदूषण नियंत्रण बोर्ड, सिंगरौली की ओर सूचनार्थ । आपको निर्देशित किया जाता है कि कलेक्टर-सिंगरौली, केन्द्रीय प्रदूषण नियंत्रण बोर्ड, भोपाल व मुख्य वन्यजीव वार्डन (म.प्र.) के प्रतिनिधि से समन्वय कर 4 सप्ताह के पूर्व

क्र.सं.	स्थान का नाम	अक्षांश - डी	अक्षांश - एम	अक्षांश - एस	देशांतर - डी	देशांतर - एम	देशांतर - एस	अक्षांश - डीडी	देशांतर - डीडी
107	केसाउलि	24	33	58.973	82	19	39.34	24.56638	82.32759
108	ताराखिया	24	33	18.24	82	37	25.65	24.55507	82.62379
109	फुलकेश	24	31	28.72	82	28	59.9	24.52464	82.48331
110	दीघर	24	35	36.8	82	43	2.08	24.59356	82.71724
111	बदगादा	24	33	55.62	82	41	14.95	24.56545	82.68749
112	दमगडी	24	33	40.84	82	14	15.62	24.56134	82.23767
113	खदबडा	24	30	9.65	82	3	34.68	24.50268	82.05963
114	केसोली	24	34	3.82	82	16	57.89	24.56773	82.28275
115	कोतदर कला	24	28	7.27	81	56	47.7	24.46869	81.94658
116	कोतदर खुर्द	24	28	4.9	81	57	42.08	24.46803	81.96169
117	कथोताहा	24	24	35.73	81	42	28.91	24.40993	81.70803
118	भेलकी कला	24	25	56.504	81	46	23.811	24.43236	81.77328
119	गरहारा	24	16	25.45	81	22	59.818	24.27374	81.38328
120	हरियारी	24	11	45.316	81	20	37.057	24.19592	81.34363
121	मरसरहा	24	29	40.488	82	3	17.583	24.49458	82.05488
122	राजावार	24	34	15.889	82	20	9.808	24.57108	82.33606

उपाबंध-III

पारिस्थितिक संवेदी जोन मानीटरी समिति - की गई कार्रवाई की रिपोर्ट का रूप विधान:-

1. बैठकों की संख्या और दिनांक।
2. बैठकों का कार्यवृत्त : कृपया मुख्य उल्लेखनीय बिंदुओं का वर्णन करें। बैठक के कार्यवृत्त को एक पृथक अनुबंध में उपाबद्ध करें।
3. आंचलिक महायोजना की तैयारी की प्राम्थिति जिसके अंतर्गत पर्यटन महायोजना।
4. भू-अभिलेख में सदृश्य वृष्टियों के सुधार के लिए ब्यौहार किए गए मामलों का सारांश।
5. पर्यावरण समाघात निर्धारण अधिसूचना, 2006 के अधीन आने वाली क्रियाकलापों की संविधा के मामलों का सारांश। ब्यौरों को पृथक् उपाबंध के रूप में संलग्न किया जा सकेगा।
6. पर्यावरण समाघात निर्धारण अधिसूचना, 2006 के अधीन न आने वाली क्रियाकलापों की संविधा के मामलों का सारांश। ब्यौरों को पृथक् उपाबंध के रूप में संलग्न किया जा सकेगा।
7. पर्यावरण (संरक्षण) अधिनियम, 1986 की धारा 19 के अधीन दर्ज की गई शिकायतों का सारांश।
8. महत्ता का कोई अन्य विषय।

[फा.सं. 25/62/2015-ईएसजेड-आरई]

डा. टी. चांदनी, वैज्ञानिक 'जी'

MINISTRY OF ENVIRONMENT, FOREST AND CLIMATE CHANGE

NOTIFICATION

New Delhi, the 13th December, 2016

S.O.4030(E).—WHEREAS, a draft notification was published in the Gazette of India, Extraordinary, vide notification of the Government of the India in the Ministry of Environment, Forest and Climate Change number S.O. 1780 (E), dated 30th June, 2015, inviting objections and suggestions from all persons likely to be affected thereby within the period of sixty days from date on which copies of the Gazette containing the said notification were made available to the public;

24

And Whereas, no objections and suggestions received from persons and stakeholders in response to the draft notification;

And Whereas, the Son Gharial Wildlife Sanctuary is located in Sidhi, Singrauli, Satna and Shahdol Districts of Madhya Pradesh and it is spread over 209 kilometer of length and 200 meters width on both river banks of Son Gopad and Banas Rivers;

And Whereas, the Wildlife Sanctuary falls in the arid zone and supports many species of fishes, amphibians, reptiles and birds and important aquatic fauna of the Sanctuary include Gharial (*Gavialis gangeticus*), Mugger (*Crocodylus palustris*), and turtles (*Testudines sp.*);

And Whereas, the major aquatic and semi aquatic vegetation found in the sanctuary includes *Hydrilla*, *Vallisneria*, *Potamogeton*, *Nitella*, *Chara*, *Typha* and other species;

And Whereas, it is necessary to conserve and protect the area the extent and boundaries of which is specified in paragraph 1 of this notification around the Son Gharial Wildlife Sanctuary as Eco-sensitive Zone from ecological and environmental point of view and to prohibit industries or class of industries and their operations and processes in the said Eco-sensitive Zone;

Now Therefore, in exercise of the powers conferred by sub-section (1) read with clause (v) and clause (xiv) of sub-section (2) of section 3 of the Environment (Protection) Act, 1986 (29 of 1986) and sub-rule (3) of rule 5 of the Environment (Protection) Rules, 1986, the Central Government hereby notifies the area to an extent of one kilometer from the boundary of the Son Gharial Wildlife Sanctuary, in the State of Madhya Pradesh as the Son Gharial Wildlife Sanctuary Eco-sensitive zone (hereinafter referred to as the Eco-sensitive Zone) details of which are as under, namely:-

1. Extent and Boundaries of Eco-sensitive Zone- (1) The extent of Eco-sensitive Zone is one kilometer from the boundary of the Son Gharial Wildlife Sanctuary. The area of Eco-sensitive Zone is 424 square kilo meters.

(2) The map of Eco sensitive Zone, Co-ordinates of Wildlife Sanctuary and Eco-sensitive Zone along with latitudes and longitudes is appended as **Annexure I**.

(3) The list of 122 villages falling within Eco-sensitive Zone along with latitudes and longitudes is appended as **Annexure II**.

2. Zonal Master Plan for the Eco-sensitive Zone.- (1) The State Government shall, for the purpose of the Eco-sensitive Zone prepare, a Zonal Master Plan, within a period of two years from the date of publication of this notification in the Official Gazette, in consultation with local people and adhering to the stipulations given in this notification.

(2) The said Plan shall be approved by the Competent Authority in the State Government.

(3) The Zonal Master Plan for the Eco-sensitive Zone shall be prepared by the State Government in such manner as is specified in this notification and also in consonance with the relevant Central and State laws and the guidelines issued by the Central Government, if any.

(4) The Zonal Master Plan shall be prepared in consultation with all concerned State Departments, namely:-

- (i) Environment,
- (ii) Forests,
- (iii) Urban Development,
- (iv) Tourism,
- (v) Municipal,
- (vi) Revenue,
- (vii) Agriculture
- (viii) Madhya Pradesh State Pollution Control Board,
- (ix) Irrigation
- (x) Public Works Department

for integrating environmental and ecological considerations into it.

(5) The Master Plan shall not impose any restriction on the approved existing land use, infrastructure and activities, unless so specified in this notification and the Zonal Master Plan shall factor in improvement of all infrastructure and activities to be more efficient and eco-friendly.

(6) The Zonal Master plan shall provide for restoration of denuded areas, conservation of existing water bodies, management of catchment areas, watershed management, groundwater management, soil and moisture conservation, needs of local community and such other aspects of the ecology and environment that need attention.

(7) The Zonal Master Plan shall demarcate all the existing worshipping places, village and urban settlements, types and kinds of Forest, tribal areas, agricultural areas, fertile lands, green area, such as, parks and like places, horticultural areas, orchards, lakes and other water bodies.

(8) The Zonal Master Plan shall regulate development in Eco-sensitive Zone as to ensure Eco-friendly development for livelihood security of local communities.

(9) The State Governments of Madhya Pradesh shall prepare separate Zonal Master Plans for area under their jurisdiction.

3. Measures to be taken by State Government.-The State Governments shall take the following measures for giving effect to the provisions of this notification, namely:-

(1) **Land use.**- Forest, horticulture areas, agricultural areas, parks and open spaces earmarked for recreational purposes in the Eco-sensitive Zone shall not be used or converted into areas for commercial or industrial related development activities:

Provided that the conversion of agricultural lands within the Eco-sensitive Zone may be permitted on the recommendation of the Monitoring Committee, and with the prior approval of the State Government, to meet the residential needs of local residents, and for the activities listed against serial numbers 12, 17, 23, 32 and 35 in column (2) of the Table in paragraph 4, namely:-

- (i) Eco-friendly cottages for temporary occupation of tourists, such as tents, wooden houses, etc. for eco-friendly tourism activities,
- (ii) Widening and strengthening of existing roads;
- (iii) Small scale industries not causing pollution;
- (iv) Rainwater harvesting; and
- (v) Cottage industries including village etc

Provided further that no use of tribal land shall be permitted for commercial and industrial development activities without the prior approval of the State Government and without compliance of the provisions of article 244 of the Constitution or the law for the time being in force, including the Scheduled Tribes and other Traditional Forest Dwellers (Recognition of Forest Rights) Act, 2006 (2 of 2007):

Provided also that any error appearing in the land records within the Eco-sensitive Zone shall be corrected by the State Government, after obtaining the views of Monitoring Committee, once in each case and the correction of said error shall be intimated to the Central Government in the Ministry of Environment, Forest and Climate Change:

Provided also that the above correction of error shall not include change of land use in any case except as provided under this sub-paragraph.

Provided also that there shall be no consequential reduction in green area, such as forest area and agricultural area and efforts shall be made to reforest the unused or unproductive agricultural areas.

(2) **Natural springs.**-The catchment areas of all natural springs shall be identified and plans for their conservation and rejuvenation shall be incorporated in the Zonal Master Plan and the guidelines shall be drawn up by the State Government in such a manner as to prohibit development activities at or near these areas which are detrimental to such areas.

(3) **Tourism.**- (a) The activity relating to tourism within the Eco-sensitive Zone shall in accordance with the Tourism Master Plan, which shall form part of the Zonal Master Plan.

(b) The Tourism Master Plan shall be prepared by Department of Tourism, in consultation with Department of Forest and Environment of the Madhya Pradesh State Government.

(c) The activity of tourism shall be regulated as under, namely:-

- (i) all new tourism activities or expansion of existing tourism activities within the Eco-sensitive Zone shall be in accordance with the guidelines issued by the Central Government in the Ministry of Environment, Forest and Climate Change and the eco-tourism guidelines issued by National Tiger Conservation Authority, (as amended from time to time) with emphasis on eco-tourism, eco-education and eco-development and based on carrying capacity study of the Eco-sensitive Zone;
- (ii) new construction of hotels and resorts shall not be permitted within one kilometer from the boundary of the Sanctuary except for accommodation for temporary occupation of tourists related to Eco-friendly tourism activities;
- (iii) till the Zonal Master Plan is approved, development for tourism and expansion of existing tourism activities shall be permitted by the concerned regulatory authorities based on the actual site specific scrutiny and recommendation of the Monitoring Committee.
- (4) **Natural heritage.**- All sites of valuable natural heritage in the Eco-sensitive Zone, such as the gene pool reserve areas, rock formations, waterfalls, springs, gorges, groves, caves, points, walks, rides, cliffs and other natural heritages shall be identified and preserved and plan shall be drawn up for their protection and conservation, within six months from the date of publication of this notification and such plan shall form part of the Zonal Master Plan.
- (5) **Man-made heritage sites.**- Buildings, structures, artefacts, areas and precincts of historical, architectural, aesthetic, and cultural significance shall be identified in the Eco-sensitive Zone and plans for their conservation shall be prepared within six months from the date of publication of this notification and incorporated in the Zonal Master Plan.
- (6) **Noise pollution.**- The Environment Department of the State Government or Madhya Pradesh State Pollution Control Board shall draw up guidelines and regulations for the control of noise pollution in the Eco-sensitive Zone in accordance with the provisions of the Air (Prevention and Control of Pollution) Act, 1981(14 of 1981) and the rules made there under.
- (7) **Air pollution.**- The Environment Department of the State Government or Madhya Pradesh State Pollution Control Board shall draw up guidelines and regulations for the control of air pollution in the Eco-sensitive Zone in accordance with the provisions of the Air (Prevention and Control of Pollution) Act, 1981 (14 of 1981) and the rules made there under.
- (8) **Discharge of effluents.**- The discharge of treated effluent in Eco-sensitive Zone shall be in accordance with the provisions of the Water (Prevention and Control of Pollution) Act, 1974 (6 of 1974) and the rules made there under.
- (9) **Solid wastes.** - Disposal of solid wastes shall be as under:-
- (i) the solid waste disposal in Eco-sensitive Zone shall be carried out in accordance with the provisions of the Solid Waste Management Rules, 2016 published by the Government of India in the Ministry of Environment, Forest and Climate Change *vide* notification number S.O. 1357 (E), dated the 8th April, 2016 as amended from time to time;
 - (ii) the local authorities shall draw up plans for the segregation of solid wastes into biodegradable and non-biodegradable components;
 - (iii) the biodegradable material shall be recycled preferably through composting or vermiculture;
 - (iv) the inorganic material may be disposed in an environmentally acceptable manner at site(s) identified outside the Eco-sensitive Zone and no burning or incineration of solid wastes shall be permitted in the Eco-sensitive Zone.
- (10) **Bio-medical waste.**- The bio-medical waste in the Eco-sensitive Zone shall be disposed of in accordance with the provisions of the Bio-Medical Waste Management Rules, 2016 published by the Government of India in the Ministry of Environment, Forest and Climate Change *vide* notification number G.S.R 343 (E), dated the 28th March, 2016, as amended from time to time.
- (11) **Vehicular traffic.** - The vehicular movement shall be regulated in a habitat friendly manner and specific provisions in this regard shall be incorporated in the Zonal Master Plan and till such time as the Zonal Master Plan is prepared and approved by the competent authority in the State Government, Monitoring Committee shall monitor compliance of vehicular movement under the relevant Acts and the rules and regulations made thereunder.

(12) Industrial Units.-

- (a) No establishment of new wood based Industries within the proposed Eco-sensitive zone shall be permitted except the existing wood based Industries set up as per the Law.
- (b) No establishment of any new Industry causing water, air, soil, noise pollution within the proposed Eco-sensitive zone shall be permitted;
- (c) No new explosive godown shall be established within the Eco-sensitive Zone.

4. List of activities prohibited or to be regulated within the Eco-sensitive Zone.- All activities in the Eco sensitive Zone shall be governed by the provisions of the Environment (Protection) Act, 1986 (29 of 1986) and the rules made thereunder, and be regulated in the manner specified in the Table below, namely:-

TABLE

S.No.	Activity	Remarks
(1)	(2)	(3)
Prohibited Activities		
1.	Commercial mining, stone quarrying and crushing units.	(a) All new and existing mining (minor and major minerals), stone quarrying and crushing units shall be prohibited except for the domestic needs of <i>bona fide</i> local residents including digging of earth for construction or repair of houses and for manufacture of country tiles or bricks for housing for personal consumption. (b) The mining operations shall strictly be in accordance with the interim order of the Hon'ble Supreme Court dated the 4 th August, 2006 in the matter of T.N. Godavarman Thirumulpad Vs. Union of India in Writ Petition (Civil) No.202 of 1995 and order of the Hon'ble Supreme Court dated the 21 st April, 2014 in the matter of Goa Foundation Vs. Union of India in Writ Petition (Civil) No.435 of 2012.
2.	Setting up of saw mills.	No new or expansion of existing saw mills shall be permitted within the Eco-sensitive Zone.
3.	Setting up of industries causing water or air or soil or noise pollution.	No new or expansion of polluting industries in the Eco-sensitive Zone shall be permitted.
4.	Commercial use of firewood.	Prohibited (except as otherwise provided) as per applicable laws.
5.	Establishment of new major hydroelectric projects and irrigation projects.	Prohibited (except as otherwise provided) as per applicable laws.
6.	Use or production of any hazardous substances.	Prohibited (except as otherwise provided) as per applicable laws.
7.	Discharge of untreated effluents and solid waste in natural water bodies or land area.	Prohibited (except as otherwise provided) as per applicable laws.
8.	Undertaking activities related to tourism like over-flying the National Park Area by aircraft, hot-air balloons.	Prohibited (except as otherwise provided) as per applicable laws.
9.	New wood based industry.	No establishment of new wood based industry shall be permitted within the limits of Eco-sensitive Zone: Provided the existing wood-based industry may continue as per law: Provided further that renewal of licenses of existing saw mills shall not be done on their expiry period.
10.	Goat Farming .	Prohibited (except as otherwise provided) as per applicable laws.
Regulated Activities		
11.	Establishment of hotels and resorts.	No new commercial hotels and resorts shall be permitted

		<p>within one kilometer of the boundary of the protected area or up to the boundary of the Eco-sensitive Zone whichever is nearer except for accommodation for temporary occupation of tourists related to eco-friendly tourism activities.</p> <p>Provided that, beyond one kilometer or up to the extent of the Eco-sensitive Zone, all new tourism activities or expansion of existing activities shall be in conformity with the Tourism Master Plan.</p>
12.	Construction activities.	<p>(a) No new commercial construction of any kind shall be permitted within one kilometer from the boundary of protected area or up to the boundary of the Eco-sensitive Zone whichever is nearer.</p> <p>Provided that, local people shall be permitted to undertake construction in their land for their residential use including the activities listed in sub-paragraph (1) of paragraph 3:</p> <p>(b) Provided further that the construction activity related to small scale industries not causing pollution shall be regulated and kept at the minimum, with the prior permission from the competent authority as per the applicable rules and regulations, if any.</p> <p>(c) Beyond one kilometer upto the extent of Eco-sensitive Zone, construction for <i>bona fide</i> local needs shall be allowed and other construction activities shall be regulated as per the Zonal Master Plan.</p>
13.	Felling of trees.	<p>(a) There shall be no felling of trees on the forest or Government or revenue or private lands without prior permission of the Competent Authority in the State Government;</p> <p>(b) the felling of trees shall be regulated in accordance with the provisions of the concerned Central or State Act and the rules made thereunder.</p> <p>(c) in case of Reserve Forest and Protected Forest the Working Plan prescriptions shall be followed.</p>
14.	Commercial water resources including ground water harvesting.	<p>(a) The extraction of surface water and ground water shall be permitted only for <i>bona fide</i> agricultural use and domestic consumption of the occupier of the land;</p> <p>(b) extraction of surface water and ground water for industrial or commercial use including the amount that can be extracted, shall require prior written permission from the concerned Regulatory Authority;</p> <p>(c) no sale of surface water or ground water shall be permitted;</p> <p>(d) steps shall be taken to prevent contamination or pollution of water from any source including agriculture.</p>
15.	Erection of electrical cables and telecommunication towers.	(ii) Promote underground cabling
16.	Fencing of existing premises of hotels and lodges.	Regulated as per laws.
17.	Widening and strengthening of existing roads.	Shall be done with proper Environment Impact Assessment and mitigation measures, as applicable.
18.	Movement of vehicular traffic at night.	Regulated for commercial purpose, under applicable laws.
19.	Introduction of exotic species.	Regulated as per laws.
20.	Protection of hill slopes and river banks.	Regulated as per laws.
21.	Discharge of treated effluents in natural	Recycling of treated effluent shall be encouraged and for

	water bodies or land area.	disposal of sludge or solid wastes, the existing regulations shall be followed.
22.	Commercial Sign boards and hoardings.	Regulated under applicable laws.
23.	Small scale industries not causing pollution.	Non polluting, non-hazardous, small-scale and service industry, agriculture, floriculture, horticulture or agro-based industry producing products from indigenous goods from the Eco-sensitive Zone, and which do not cause any adverse impact on environment shall be permitted.
24.	Collection of Forest produce or Non-Timber Forest Produce (NTFP).	Regulated as per laws.
25.	Air and vehicular pollution	Regulated as per laws.
26.	Drastic Change of Agriculture systems	Regulated as per laws.
27.	Trenching ground.	No new trenching shall be established. However, existing trenching ground will be operated subject to the condition that no open burning will be allowed.
28.	Use of polythene bags by shopkeepers.	Regulated as per laws.
29.	Solid Waste management.	Regulated as per laws.
30.	Eco-tourism activities.	Regulated as per laws.
Promoted Activity		
31.	Ongoing agriculture and horticulture practices by local communities along with dairies, dairy farming.	Permitted as per laws.
32.	Rain water harvesting.	Shall be actively promoted.
33.	Organic farming.	Shall be actively promoted.
34.	Adoption of green technology for all activities.	Shall be actively promoted.
35.	Cottage industries including village artisans, etc.	Shall be actively promoted.
36.	Use of renewable energy sources	Bio gas, solar light etc to be promoted
37.	Agro forestry.	Shall be actively promoted.
38.	Skill development.	Shall be actively promoted.
39.	Environmental awareness.	Shall be actively promoted.

5. Monitoring Committee.- The Central Government hereby constitutes a Monitoring Committee, for effective monitoring of the Eco-sensitive Zone, which shall comprise of the following, namely:-

- | | | |
|---|---|----------|
| (i) Divisional Commissioner, Rewa | - | Chairman |
| (ii) One representative of Non Governmental Organization working in the field of environment to be nominated by the Government of Madhya Pradesh for a term of three years in each case | - | Member |
| (iii) one expert in the area of ecology and environment to be nominated by the Government of Madhya Pradesh for a term of three years in each case | - | Member |
| (iv) District Collector, Sidhi | - | Member |
| (v) District Collector, Singrauli | - | Member |
| (vi) District Collector, Satna | - | Member |
| (vii) District Collector, Shahdol | - | Member |
| (viii) Superintending Engineer, Public Works | - | |

(ix) Superintending Engineer, Public Health Engineering, Singrauli

Member

(x) CEO of District Panchayat Singrauli	—	Member
(xi) Representative of the Town and Country Planning Department	—	Member
(xii) Representative of Madhya Pradesh Pollution Control Board	—	Member
(xiv) Member of State Bio Diversity Board	—	Member
(xv) Field Director, Sanjay Tiger Reserve, Sidhi	—	Member-Secretary

Terms of Reference.-

- (1) The Monitoring Committee shall monitor the compliance of the provisions of this notification.
- (2) The tenure of the Committee shall be three years.

- (3) The activities that are covered in the Schedule to the notification of the Government of India in the erstwhile Ministry of Environment and Forest number S.O. 1533 (E), dated the 14th September, 2006, and are falling in the Eco-sensitive Zone, except for the prohibited activities as specified in the Table under paragraph 4 thereof, shall be scrutinized by the Monitoring Committee based on the actual site-specific conditions and referred to the Central Government in the Ministry of Environment, Forest and Climate Change for prior environmental clearances under the provisions of the said notification.

- (4) The activities that are not covered in the Schedule to the notification of the Government of India in the erstwhile Ministry of Environment and Forest number S.O. 1533 (E), dated the 14th September, 2006 and are falling in the Eco-sensitive Zone, except for the prohibited activities as specified in the Table under paragraph 4 thereof, shall be scrutinised by the Monitoring Committee based on the actual site-specific conditions and referred to the concerned Regulatory Authorities.

- (5) The Member-Secretary of the Monitoring Committee or the concerned Collector(s) or the concerned park Deputy Conservator of Forest shall be competent to file complaints under section 19 of the Environment (Protection) Act, 1986 against any person who contravenes the provisions of this notification.

- (6) The Monitoring Committee may invite representatives or experts from concerned Departments, representatives from industry associations or concerned stakeholders to assist in its deliberations depending on the requirements on issue to issue basis.

- (7) The Monitoring Committee shall submit the annual action taken report of its activities as on 31st March of every year by 30th June of that year to the Chief Wildlife Warden of the State as per pro- forma appended at

Annexure III.

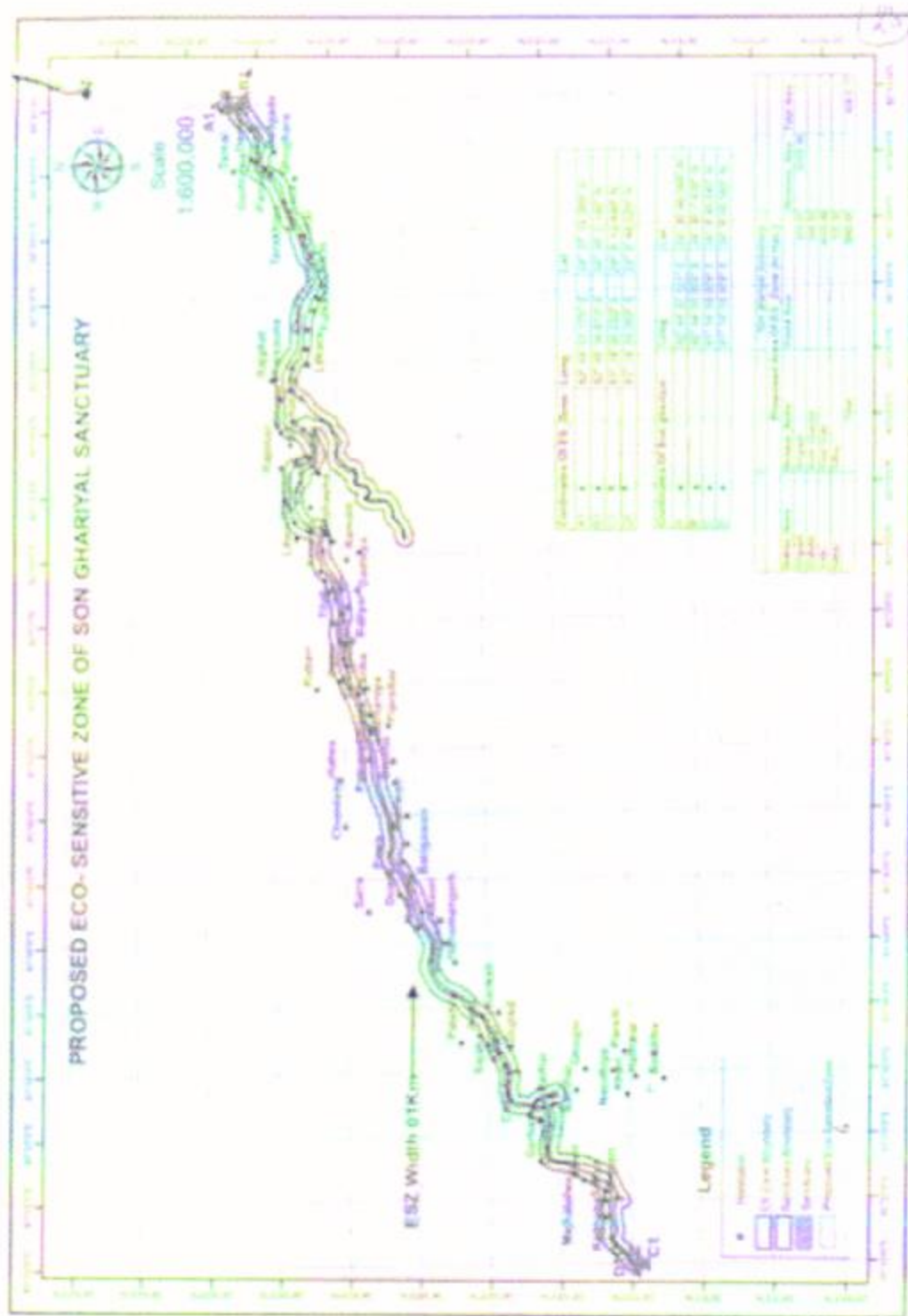
- (8) The Central Government in the Ministry of Environment, Forest and Climate Change may give such directions, as it deems fit, to the Monitoring Committee for effective discharge of its functions.

6. The Central Government and State Government may specify additional measures, if any, for giving effect to provisions of this notification.

7. The provisions of this notification shall be subject to the orders, if any, passed, or to be passed, by the Hon'ble Supreme Court of India or the High Court or National Green Tribunal.

Annexure I

Map of the Eco-sensitive Zone



32

Coordinates of Son Ghariyal Wildlife Sanctuary		
	Longitude	Latitude
A	82° 44' 47.131"E	24° 36' 46.069"N
B	82° 44' 50.876"E	24° 36' 7.438"N
C	81° 14' 59.978"E	24° 9' 45.640"N
D	81° 14' 59.978"E	24° 9' 56.385"N

Coordinates of Eco Sensitive Zone of Son Ghariyal Wildlife Sanctuary		
	Longitude	Latitude
A1	82° 44' 51.175"E	24° 37' 19.269"N
B1	82° 45' 34.613"E	24° 36' 2.146"N
C1	81° 14' 55.232"E	24° 9' 13.446"N
D1	81° 14' 24.569"E	24° 9' 48.529"N

Annexure II

List of villages with Co-ordinates falling within the Eco-sensitive zone

S.N.	Name of Place	Late_D	Late_M	Late_S	Long_D	Long_M	Long_S	Late_DD	Long_DD
1	Parsili	24	10	21.73	81	31	26.94	24.1727	81.52415
2	Chamaradol	24	8	19.2	81	31	12	24.13867	81.52
3	Khari	24	10	10.76	81	28	8.7	24.16966	81.46908
4	Naudhiya	24	11	10.76	81	29	57.6	24.18632	81.49933
5	Ghoghi	24	13	8.8	81	30	7.52	24.21911	81.50209
6	Sajaha	24	19	58.04	81	32	6.04	24.33279	81.53501
7	Khatai	24	31	30.47	82	33	23.11	24.52513	82.55642
8	Gangi	24	31	9.71	82	29	58.46	24.51936	82.49957
9	Khaira	24	31	55.52	82	27	32.58	24.53209	82.45905
10	Tariha	24	28	51.93	81	59	20.2	24.48109	81.98894
11	Sarra	24	28	24.021	81	42	31.623	24.47334	81.70878
12	Duara	24	26	9.768	81	43	51.2	24.43605	81.73089
13	Pawa	24	27	0.764	81	45	35.107	24.45021	81.75975
14	Dharauli Khurd	24	32	3.22	82	26	4.72	24.53423	82.43464
15	Lilhara	24	31	59.45	82	24	45.67	24.53318	82.41269
16	Parsauna	24	33	76	82	23	47.79	24.57111	82.39661
17	Shikarganj	24	17	8.207	81	26	36.579	24.28561	81.44349
18	Jhala	24	20	32.169	81	32	46.16	24.34227	81.54616

S.N.	Name of Place	Late_D	Late_M	Late_S	Long_D	Long_M	Long_S	Late_DD	Long_DD
19	Rajghat	24	34	34.58	82	23	38.43	24.57627	82.39401
20	Khairpur	24	33	54.549	82	22	13.857	24.56515	82.37052
21	Kunjhun Khurd	24	30	27.53	82	11	11.16	24.50765	82.18643
22	Kunjhun Kala	24	30	36.175	82	11	13.074	24.51005	82.18697
23	Atraila	24	30	37.13	82	7	25.53	24.51031	82.12376
24	Jokaha	24	30	54.109	82	7	12.94	24.51503	82.12026
25	Tilai	24	29	30.134	82	6	5.686	24.4917	82.10158
26	Panwar	24	34	13.355	82	39	37.466	24.57038	82.66041
27	Gadhawa	24	35	33.63	82	40	41.54	24.59268	82.67821
28	Baghor	24	33	20.74	82	18	40.56	24.55576	82.31127
29	Madariya	24	32	8.94	82	17	46.06	24.53582	82.29613
30	Kubari	24	31	50.47	81	59	44.52	24.53069	81.9957
31	Bhitari	24	26	31.11	81	49	10.51	24.44198	81.81959
32	Dithaura	24	20	26.36	81	34	24	24.34066	81.57333
33	Ghughata	24	19	13.35	81	31	26.38	24.32038	81.52399
34	Chandreh	24	18	1.11	81	30	0	24.30031	81.5
35	Durgapur	24	15	23.99	81	27	26.46	24.25666	81.45735
36	Kuan	24	13	20.61	81	21	33.17	24.22239	81.35921
37	Majhatolwa	24	13	49.21	81	21	57.7	24.23034	81.36603
38	Baghard Dhabaiya	24	16	26.6	81	26	9.41	24.27406	81.43595
39	Gujred	24	18	23.52	81	31	56.93	24.30653	81.53248
40	Chandaini	24	29	56.85	81	49	2.2	24.49913	81.81728
41	Deoghata	24	26	29.45	81	54	5.05	24.44151	81.9014
42	Tariha	24	28	54.13	81	59	21.27	24.4817	81.98924
43	Hanumangarh	24	22	16.81	81	38	30.62	24.37134	81.64184
44	Khairi	24	18	49.81	81	30	26.65	24.31384	81.5074
45	Sajaha	24	19	59.58	81	32	5.22	24.33322	81.53478
46	Akauri	24	23	15.47	81	41	46.2	24.38763	81.69617
47	Nakjharkurd	24	32	2.91	82	13	52.14	24.53414	82.23115
48	Kekrai	24	34	31.88	82	40	1.42	24.57552	82.66706
49	Ghoghara	24	32	33.22	82	39	12.75	24.54256	82.65354
50	Bardi	24	32	28.95	82	22	14.55	24.54138	82.37071
51	Lauar Paipkhar	24	31	41.68	82	19	33.95	24.52824	82.3261
52	Lauar Nankar	24	32	25.18	82	19	53.88	24.54033	82.33163
53	Khuteli	24	31	21.93	82	16	28.45	24.52276	82.27457
54	Nakjhar kalan	24	30	58.11	82	12	3.69	24.51614	82.20103
55	Lilwar	24	33	5.16	82	11	24.29	24.55143	82.19008
56	Rampur	24	33	8.7	82	12	43.38	24.55242	82.21205
57	Amadei	24	31	24.44	82	8	53.57	24.52346	82.14821
58	Ramnagar Khurd	24	31	13.8	82	10	26.43	24.5205	82.17401
59	Baliyar	24	29	11.16	82	3	30.48	24.48643	82.05847
60	Ramdih	24	28	37.69	82	10	18.36	24.47714	82.17177
61	Khetauhi	24	28	16.32	81	59	44.91	24.4712	81.99581
62	Chamrauha	24	31	7.5	82	8	9.6	24.51875	82.136

34

S.N.	Name of Place	Late_D	Late_M	Late_S	Long_D	Long_M	Long_S	Late_DD	Long_DD
63	Chhitawalkhurd	24	32	58.74	82	36	13.41	24.54965	82.60373
64	Patpara	24	28	9.03	81	54	15.99	24.46918	81.90444
65	Salaiya	24	28	3.18	81	56	22.79	24.46755	81.93966
66	Tamai	24	36	50.23	82	39	52.54	24.61395	82.66459
67	Kajardah	24	33	10.65	82	20	32.73	24.55296	82.34243
68	Dhobauhi	24	33	0.17	82	17	18	24.55005	82.28833
69	Sattiha	24	33	50.66	82	14	26.22	24.56407	82.24062
70	Sihawal	24	33	26.73	82	13	46.51	24.55743	82.22959
71	Dheku	24	33	34.09	82	19	59.48	24.55947	82.33319
72	Chikni	24	30	51.61	82	30	57.49	24.51434	82.51597
73	Rehada	24	32	6.53	82	34	51.05	24.53515	82.58085
74	Hatwa	24	30	15.61	81	52	40.24	24.50434	81.87784
75	Demha	24	26	23.02	81	52	27.72	24.43973	81.87437
76	Rojhauha	24	30	59.052	82	11	42.643	24.5164	82.19518
77	Kukaraon	24	30	44.919	24	30	44.919	24.51248	24.51248
78	Piprohar	24	26	48.77	81	56	52.88	24.44688	81.94802
79	Koldaha	24	24	53.433	81	41	15.972	24.41484	81.68777
80	Mohaniya	24	27	31.846	81	55	50.29	24.45885	81.93064
81	Jhagari	24	19	19.401	81	32	21.389	24.32206	81.53927
82	Umariya	24	29	31.02	82	9	43	24.49195	82.16194
83	Dawa	24	30	5.811	82	0	25.257	24.50161	82.00702
84	Bahera	24	29	42.563	82	1	32.218	24.49516	82.02562
85	Barigawan	24	25	10.955	81	45	6.631	24.41971	81.75184
86	Kurrwah	24	25	33.46	81	49	50.16	24.42596	81.8306
87	Bhelki Khurd	24	25	37.2	81	47	42.22	24.427	81.79506
88	Bholgarh	24	22	52.65	81	39	59.32	24.38129	81.66648
89	Titali	24	30	35.8	82	4	53.69	24.50994	82.08158
90	Thatara	24	35	27.71	82	47	34.65	24.59103	82.79296
91	Chhiwalhawa	24	35	35.41	82	47	16.95	24.59317	82.78804
92	Godgawan	24	37	32.59	82	44	33.58	24.62572	82.74266
93	Kankati	24	19	14.29	81	34	34.27	24.32064	81.57619
94	Bairihai	24	13	47.27	81	28	31.68	24.2298	81.47547
95	Patehra	24	21	55.03	81	32	15.09	24.36529	81.53753
96	Sehuda Viran	24	29	54.27	82	5	32.32	24.49841	82.09231
97	Duraon Viran	24	29	54.83	82	7	25.35	24.49856	82.12371
98	Sarseda	24	33	11.49	82	22	54.45	24.55319	82.38179
99	Dadhiya	24	28	45.85	82	7	20.71	24.4794	82.12242
100	Sariya	24	11	50.6	81	19	54.02	24.19739	81.33167
101	Kaithaha	24	11	45.6	81	18	34.82	24.196	81.30967
102	Hathwar	24	9	34.1	81	29	27.72	24.15947	81.49103
103	Boddiha	24	7	36.33	81	29	17.77	24.12676	81.48827
104	Paipkhara	24	12	38.18	81	21	33.64	24.21061	81.35934
105	Barhai	24	15	34.17	81	28	3.66	24.25949	81.46768
106	Bajriya	24	37	9.854	82	45	47.821	24.6194	82.76328

S.N.	Name of Place	Late_D	Late_M	Late_S	Long_D	Long_M	Long_S	Late_DD	Long_DD
107	Kesauli	24	33	58.973	82	19	39.34	24.56638	82.32759
108	Tarakhiya	24	33	18.24	82	37	25.65	24.55507	82.62379
109	Fulkesh	24	31	28.72	82	28	59.9	24.52464	82.48331
110	Deeghar	24	35	36.8	82	43	2.08	24.59356	82.71724
111	Badgada	24	33	55.62	82	41	14.95	24.56545	82.68749
112	Damgadi	24	33	40.84	82	14	15.62	24.56134	82.23767
113	Khadbada	24	30	9.65	82	3	34.68	24.50268	82.05963
114	Kesauli	24	34	3.82	82	16	57.89	24.56773	82.28275
115	Kotdar Kala	24	28	7.27	81	56	47.7	24.46869	81.94658
116	Kotdar Khurd	24	28	4.9	81	57	42.08	24.46803	81.96169
117	Kathautaha	24	24	35.73	81	42	28.91	24.40993	81.70803
118	Bhelaki kala	24	25	56.504	81	46	23.811	24.43236	81.77328
119	Garhara	24	16	25.45	81	22	59.818	24.27374	81.38328
120	Hariari	24	11	45.316	81	20	37.057	24.19592	81.34363
121	Marsarha	24	29	40.488	82	3	17.583	24.49458	82.05488
122	Rajabar	24	34	15.889	82	20	9.808	24.57108	82.33606

Annexure III

Proforma of Action Taken Report: - Eco-sensitive Zone Monitoring Committee.-

1. Number and date of meetings.
2. Minutes of the meetings: mention main noteworthy points. Attach minutes of the meeting as separate Annexure.
3. Status of preparation of Zonal Master Plan including Tourism Master Plan
4. Summary of cases dealt for rectification of error apparent on face of land record (Eco-sensitive Zone wise).
Details may be attached as Annexure.
5. Summary of cases scrutinised for activities covered under the Environment Impact Assessment Notification, 2006.
Details may be attached as separate Annexure.
6. Summary of cases scrutinised for activities not covered under the Environment Impact Assessment Notification, 2006.
Details may be attached as separate Annexure.
7. Summary of complaints lodged under section 19 of the Environment (Protection) Act, 1986.
8. Any other matter of importance.

[F.No.25/62/2015-ESZ-RE]

Dr. T. CHANDINI, Scientist 'G'

STATE EXPERT APPRAISAL COMMITTEE MINUTES
OF 465th MEETING7th November 2020

11.	Yearly PUC certification for trucks @2000*6	NIL	12000
12.	Solar lights use at site office	40,000	5000
13.	First Aid kit & life jackets (5)	15000	5000
14.	Caution boards for warning	5000	-
15.	Development of grazing land along river banks	NIL	10000
	Total	38,45,000	3,57,000
16.	PPE kits, Hand sanitizer etc for Covid-19 awareness	60,000	

18. Case No 7882/2020 M/s R.K.Transport and Construction Ltd, Shri Sachin Agrawal, Prop., 65-A, Transport Nagar, Dist. Korba, CG - 486889 Prior Environment Clearance for Sand Quarry in an area of 4.95 ha. (130530 cum per annum) (Khasra No. 01), Village - Thatara, Tehsil - Chitrangi, Dist. Singrauli (MP)

This is case of Sand Quarry. The application was forwarded by SEIAA to SEAC for appraisal. The proposed site at Khasra No. 01, Village - Thatara, Tehsil - Chitrangi, Dist. Singrauli (MP) 4.95 Ha. The project requires prior EC before commencement of any activity at site.

PP has submitted a copy of approved Mining Plan, DSR report, information in the lease's within 500 meters radius around the site and other requisite information in the prescribed format duly verified in the Collector Office (Praman-Patr) letter no. 4236 dated: 03.09.2020 has reported that there are no more mines operating or proposed within 500 meters around the said mine .

The case was presented by the PP and their consultant. PP stated that this is a case of river sand mining on Sone River. Moreover, in the Ekal Pramana Patra mentioned that the proposed site is located 1138 meters from ESZ of Sone Ghariyal Wildlife Sanctuary. In this context vide notification S.O. 4030 (E), December 14, 2016, Son Ghariyal Wildlife Sanctuary (ESZ) also confirmed extent of the ESZ that is 1.0KM around the boundary of Sone Ghariyal Wildlife Sanctuary. During presentation it was observed that part of lease is submerged in river water for which PP submitted that after rainy season the lease becomes dry and that will

**STATE EXPERT APPRAISAL COMMITTEE MINUTES
OF 465th MEETING**

7th November 2020

Medical Checkup facility, first aid and other welfare activities for 60 labours @1500	0.90	0.90
Fire fighting arrangement 6kg fire extinguisher @2no @ 2000/-, Caution board,	0.04	0.01
PUC Certification of vehicles @500 per vehicles	-	0.05
Provision of life jacket, mask for workers 10No.@1500	0.15	-
Sub Total	1.69	1.56
MSW Waste Management 04 no. dusts bin capacity @2kg each @1000.00	0.04	0.10
Sub Total	0.04	0.10
Environmental Monitoring cost	8.50	6.50
Sub Total	8.50	6.50
Total EMP cost	44.82	14.46
For social upliftment of nearby area.	2.50	0.00
Sub Total	2.50	0.00
Grand Total	52.65	15.14

19. Case No 7875/2020 Shri Trilok Patel S/o Shri Madhusudan Patel, Village - Maharajkhedi Balkhad, Tehsil - Kasrawad, Dist. Khargone, MP - 451228 Prior Environment Clearance for Murrum Quarry in an area of 2.0 ha. (5000 cum per annum) (Khasra No. 253), Village - Balkhad, Tehsil - Kasrawad, Dist. Khargone (MP)

This is case of Murrum Quarry. The application was forwarded by SEIAA to SEAC for appraisal. The proposed site at Khasra No. 253, Village - Balkhad, Tehsil - Kasrawad, Dist. Khargone (MP) 2.0 Ha. The project requires prior EC before commencement of any activity at site.

PP has submitted a copy of approved Mining Plan, DSR report, information in the lease's within 500 meters radius around the site and other requisite information in the prescribed format duly verified in the Collector Office (Praman-Patr) letter no. 3374 dated: 01.10.2020 has reported that there are 01 more mines operating or proposed within 500 meters around the said mine with total area of 04 ha. including this mine.

कार्यालय कलेक्टर (खनिज शाखा) जिला सिंगरौली (म0प्र0)

क्रमांक / 4326/खनिज/रेत/ए.प्र.प./2020

सिंगरौली, दिनांक 03/09/2020

प्रति,

मेसर्स आर.के.ट्रान्सपोर्ट एण्ड कन्स. लिमि.,
अटार्नी श्री चन्द्र प्रकाश सिंह
निवासी 65-ए, ट्रान्सपोर्ट नगर कोरबा
जिला कोरबा (छ.ग.)

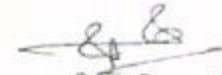
विषय :- "सिया" भोपाल से पर्यावरणीय अनुमति प्राप्त करने हेतु एकल प्रमाण-पत्र प्रदाय
करने के सम्बन्ध में।
संदर्भ :- आपका आवेदन पत्र दिनांक 11.08.2020।

—-000—-

उपरोक्त विषयान्तर्गत लेख है कि संदर्भित आवेदन पत्र द्वारा ग्राम ठटरा, तहसील
वितरगी, जिला सिंगरौली के खक्र 01, रकबा 4.95 हे. क्षेत्र पर स्वीकृत रेत खनिज की खदान के
सम्बन्ध में "सिया" भोपाल में प्रकरण प्रस्तुत करने हेतु एकल प्रमाण-पत्र की मांग की गई है।

अतः उपरोक्तानुसार कार्यालयीन अभिलेखों के अनुसार एकल प्रमाण-पत्र का
पारण तैयार कर आवश्यक कार्यवाही हेतु प्रेषित है।

संलग्न :- उपरोक्तानुसार।



प्रभारी अधिकारी

(खनि शाखा)

जिला सिंगरौली (म.प्र.)

सिंगरौली, दिनांक 03/09/2020

क्रमांक / 4327/खनिज/रेत/ए.प्र.प./2020

प्रतिलिपि,

1- प्रभारी अधिकारी, पर्यावरण परिसर, ई-5 अरेरा कॉलोनी, भोपाल (म.प्र.) की ओर
सूचनार्थ।




प्रभारी अधिकारी

(खनि शाखा)

जिला सिंगरौली (म.प्र.)


एकल प्रमाण - पत्र (प्रारूप)

- 01- आवेदक का नाम मेसर्स आर.के.ट्रान्सपोर्ट एण्ड कन्स.लिमि., अटार्नी श्री जन्म प्रकाश सिंह, निवासी 65-ए, ट्रान्सपोर्ट नगर कोरबा, जिला कोरबा (छ.ग.)
- 02- रेत खदान का नाम ग्राम उटरा, तहसील चितरंगी, जिला सिंगरौली (म.प्र.)
- 03- खसरा क्रमांक 01
- 04- रकबा रकबा 4.95 हे० क्षेत्र

क्र.	विवरण	सिगार्क
01	यदि खदान से 10 कि.मी. की दूरी में कोई नेशनल पार्क/अभ्यारण्य/ईको सेंसेटिव जोन स्थित है तो उसकी दूरी (और नहीं होने की स्थिति में यह भी स्पष्ट करना कि ऐसा कोई क्षेत्र 10 कि.मी. की दूरी में नहीं है)	नहीं है।
02	खदान से वन क्षेत्र की दूरी (और यदि वह 250 मीटर के अन्दर है तो संभागीय आयुक्त की समिति से अनुमति प्राप्त करेंगे)	स्वीकृत क्षेत्र वन सीमा से 250 मीटर से अधिक दूरी पर है।
03	खदान से 500 मीटर की दूरी पर यदि कोई मानव बसाहट/शैक्षणिक संस्था/चिकित्सालय/पुरातत्व धरोहर/राष्ट्रीय महत्व के स्मारक हों तो उसकी खदान से दूरी।	नहीं है।
04	खदान से 500 मीटर के अन्दर कोई जलीय निकाय/नदी/तालाब/नहर स्थित हो तो उसकी दूरी।	नहीं है।
05	खदान के 500 मी० की परिधि में अन्य स्वीकृत खदान की जानकारी एवं उसका क्षेत्रफल।	नहीं है।
06	रेत उत्खनन के प्रकरण में नदी का नाम	सोन

उपरोक्तानुसार तथ्यों को प्रमाणित किया जाता है।




 प्रभारी अधिकारी
 (खनि शाखा)
 जिला सिंगरौली (म.प्र.)

State Environment Impact Assessment Authority, M.P.
(Ministry of Environment, Forest and Climate Change, Government of India)

Environmental Planning & Coordination Organization

Paryavaran Parisar, E-5, Arera Colony

Bhopal - 462016

visit us <http://www.mpseiaa.nic.in>

Email : mpseiaa@gmail.com

Tel.: 0755 - 2466970, 2466859

Fax : 0755 - 2462136

No.: 5059 /SEIAA/

Date: 7.12.20

To,

M/s R.K.Gupta Contractors and Engineers Pvt. Ltd,

Shri Sachin Agrawal, Prop.,

65-A, Transport Nagar, Dist. Korba, CG - 486889

Sub: Case No. 7882/2020 Prior Environment Clearance for Sand Quarry in an area of 4.95 ha. for production capacity of 130530 cum/year at Khasra No. 01 at Village - Thatara, Tehsil - Chitrangi, Dist. Singrauli (MP) by M/s R.K.Transport and Construction Ltd, Shri Sachin Agrawal, Prop., 65-A, Transport Nagar, Dist. Korba, CG - 486889.

This has reference to your letter received in SEIAA office on 01.10.2020 and subsequent letters seeking Prior Environmental Clearance for the above project under the EIA Notification, 2006. The proposal has been appraised as per prescribed procedure in the light of provisions under the EIA Notification, 2006 on the basis of the mandatory documents enclosed with the application viz., the Form - I & II, Appendix-1, DSR, Mining Plan & EMP, the additional clarifications furnished in response to the observations of the State Expert Appraisal Committee (SEAC) and State Environment Impact Assessment Authority (SEIAA) constituted by the competent Authority.

II. There is no National Park/Sanctuary/Biodiversity area within 10 Km radius. There is no human settlement within 500 m. from mining site. There is no forest boundary within 250 m. from mine site.

The project has been considered in accordance with the provisions of the EIA notification issued by the Ministry of Environment & Forests vide S.O. 1533 (E), dated 14th September 2006.

III. Based on the information submitted, as at Para (II) above and others the State Level Environment Impact Assessment Authority (SEIAA) considered the case in its 645th SEIAA meeting dated 27.11.2020 and decided to accept the recommendations of 465th SEAC meeting dtd. 07.11.2020.

Hence, Prior Environmental Clearance is granted for Sand Quarry in an area of 4.95 ha. for production capacity of 130530 cum/year at Khasra No. 01 at Village - Thatara, Tehsil - Chitrangi, Dist. Singrauli (M.P.) for the lease period to M/s R.K.Transport and Construction Ltd, Shri Sachin Agrawal, Prop., 65-A, Transport Nagar, Dist. Korba, CG - 486889, subject to the following specific conditions as recommended by SEIAA & SEAC and subsequent Standard Conditions.

Specific Conditions

1. PP shall not start mining activity before execution of lease agreement.
2. The production capacity shall be limited to the quantity as recommended by SEAC.
3. The entire lease area should be properly fenced and boundary stones marked at the site.
4. PP shall ensure to leave necessary distance from road bridge as per Enforcement & Monitoring Guidelines for Sand Mining-2020
5. No ramp will be allowed within the river basin to transport sand to the other bank. Transportation will be allowed on the bank side where the mineral is being excavated.
6. No in-stream mining shall be allowed. The local authorities should ensure that the mining activity is confined only in the dry portion where sand is exposed.
7. The depth of the pit shall be as per Approved Mining Plan.
8. No transportation shall be permitted within the village.
9. Alternate transportation route should be decided in consultation with the local Gram Panchayat.
10. Total 6000 saplings of suitable tree species i.e. Neem, Pipal, Bargad, Mango, Amla, Munga, Jamun etc. shall be planted by PP under plantation programme in village, community places & school. PP shall also explore and identify the chunk of land in the area from revenue record to carry out plantation programme as proposed.
11. Water sprinkling will be done on the approach road on the regular basis.
12. PP must ensure the implementation of following activities under CER:
 - Provision of infrastructure facility at school in terms of Toilets and, boundary wall.

The modification to the above activities can be made with the permission of the district administration and need based activity for the development of nearby villages shall be implemented by PP in consultation with the District Collector and Gram Panchayat.

13. PP should ensure to submit half yearly compliance report and CSR activity report with photographs of plantation in MP-SEIAA. If PP is failed to upload or submit two consecutive half yearly compliance reports of EC conditions to concerned authority (SEIAA and Regional Office, MoEF&CC, GoI, Bhopal) than prior environmental clearance issued to PP will automatically be treated as cancelled/ revoked as per OM No 930/SEIAA/2019 dated 30.05.2019 issued by MPSEIAA.
14. Following provisions are made by PP in proposed EMP:

Particular	Capital	Recurring
Dust Suppression through tanker over Transport road, 1.50 km road * 7.50m (15Rs/km) Approx running per day 20.00 km (12 trip per day) @200 day = 4000Km	-	0.60
Sub Total	-	0.60
Plantation (Capital cost) in village area (7400@355rs)	26.27	-
Maintenance of Plantation (village area & lease area) 6000 @ Rs 45 /- per plant	-	3.38
Plantation (Capital cost) along the river bank 100no @145	0.145	-
Sub Total	26.42	3.38
Roads repair and maintenance (1.50 km X 7.5mW@2.0 lakh per Km)	-	3.00
Construction of WBM Road (1.50km X 7.5mW@9.0 lakh per Km)	13.50	-
Sub Total	13.50	3.00
Personal Protective Equipments (Mask, Gloves, Goggles) for 60 labours @1000	0.60	0.60
Medical Checkup facility, first aid and other welfare activities for 60 labours @1500	0.90	0.90
Fire fighting arrangement 6kg fire extinguisher @2no @ 2000/-, Caution board,	0.04	0.01
PUC Certification of vehicles @500 per vehicles	-	0.05

Provision of life jacket, mask for workers 10No.@1500	0.15	-
Sub Total	1.69	1.56
MSW Waste Management 04 no. dusts bin capacity @2kg each @1000.00	0.04	0.10
Sub Total	0.04	0.10
Environmental Monitoring cost	8.50	6.50
Sub Total	8.50	6.50
Total EMP cost	44.82	14.46
For social upliftment of nearby area.	2.50	0.00
Sub Total	2.50	0.00
Grand Total	52.65	15.14

15. District Authority should annually record the deposition of sand in the lease area (at an interval of 100 meters for leases 10 ha or > 10.00 ha and at an interval of 50 meters for leases < 10 ha.) before monsoon & in the last week of September and maintain the records in RL (Reduce Level) Measurement Book. Accordingly authority shall allow lease holder to excavate only the replenished quantity of sand in the subsequent year.
16. Overhead sprinklers arrangements with solar pumps should be provided for dust suppression at the exit of the lease area and fixed types sprinklers on the evacuation road. PP should maintain a log book wherein daily details of water sprinkling and vehicle movement are recorded.
17. Only registered vehicles/tractor trolleys which are having the necessary registration and permission for the aforesaid purpose under the Motor Vehicle Act and also insurance coverage for the same shall alone be used for said purpose.
18. Transportation of material shall only be done in covered & PUC certified vehicles with required moisture to avoid fugitive emissions. Transportation of minerals shall not be carried out through forest area without permissions from the competent authority.
19. Mineral evacuation road shall be made Pucca (WBM/black top) by PP.
20. Sand and gravel shall not be extracted up to a distance of 1 kilometer (1Km) from major bridges and highways on both sides, or five times (5x) of the span (x) of a bridge/public civil structure (including water intake points) on up-stream side and ten times (10x) the span of such bridge on down-stream side, subjected to a minimum of 250 meters on the upstream side and 500 meters on the downstream side.
21. Mining depth should be restricted to 3 meters or water level, whichever is less and distance from the bank should be 1/4th of river width and should not be less than 7.5 meters. No in-stream mining is allowed. Established water conveyance channels should not be relocated, straightened, or modified.
22. Demarcation of mining area with pillars and geo-referencing should be done prior to the start of mining.
23. PP shall carry out independent environmental audit atleast once in a year by reputed third party entity and report of such audit be placed on public domain.
24. No Mining shall be carried out during Monsoon season.
25. The mining shall be carried out strictly as per the approved mine plan and in accordance with the Sustainable Sand Mining Management Guidelines, 2016 and Enforcement & Monitoring Guidelines for Sand Mining, 2020 issued by the MoEF&CC ensuring that the annual replenishment of sand in the mining lease area is sufficient to sustain the mining operations at levels prescribed in the mining plan.
26. If the stream is dry, the excavation must not proceed beyond the lowest undisturbed elevation of the stream bottom, which is a function of local hydraulics, hydrology, and geomorphology.
27. After mining is complete, the edge of the pit should be graded to a 2.5:1 slope in the direction of the flow.
28. Necessary consents shall be obtained from MPPCB and the air/water pollution control measures have to be installed as per the recommendation of MPPCB.
29. Thick plantation shall be carryout on the banks of the river adjacent to the lease, mineral evacuation road and common area in the village. PP would maintain the plants for five years including casualty replacement. PP should also maintain a log book containing annual details of tree plantation and casualty

replacement and to take adequate precautions so as not to cause any damage to the flora and fauna during mining operations.

30. Appropriate activities shall be taken up for social up-liftment of the area. Funds reserved towards the same shall be utilized through Gram Panchayat/competent authority.
31. Six monthly occupational health surveys of workers shall be carried out and all the workers shall be provided with necessary PPE's. Mandatory facilities such as Rest Shelters, First Aid, Proper Fire Fighting Equipments and Toilets (separate for male & female) shall also be provided for all the mine workers and other staff. Mine's site office, rest shelters etc shall be illuminated and ventilated through solar lights.
32. A separate bank account should be maintained for all the expenses made in the EMP and CER activities by PP for financial accountability and these details should be provided in Annual Environmental Statement. In case the allocated EMP budget for mitigative measures to control the pollution is not utilized fully, the reason of under utilization of budgetary provisions for EMP should be addressed in annual return.
33. PP shall be responsible for discrepancy (if any) in the submissions made by the PP to SEAC & SEIAA.
34. The amount towards reclamation of the pit and land in MLA shall be carried out through the mining department. The appropriate amount as estimated for the activity by mining department has to be deposited with the Collector to take up the activity after the mine is exhausted.
35. NOC of Gram Panchayat should be obtained for the water requirement and forest department before uprooting any trees in the lease area.
36. The leases which are falling <250 meters of the forest area and PP has obtained approval for the Divisional Level Commissioner committee, all the conditions stipulated by Divisional Level Commissioner committee shall be fulfilled by the PP.
37. The validity of the EC shall be as per the provisions of EIA Notification subject to the following: Expansion or modernization in the project, entailing capacity addition with change in process and or technology and any change in product - mix in proposed mining unit shall require a fresh Environment Clearance.
38. If it being a case of Temporary Permit (TP), the validity of EC should be only up to the validity of TP and PP has to ensure the execution of closure plan.
39. A separate budget in EMP & CER shall maintained for development and maintenance of grazing land as per the latest O.M dated 16/01/2020.
40. The project proponent shall follow the mitigation measures provided in MoEFCC's Office Memorandum No. Z-11013/57/2014-IA. II (M) dated 29th October 2014, titled "Impact of mining activities on Habitations-issues related to the mining Projects wherein Habitations and villages are the part of mine lease areas or Habitations and villages are surrounded by the mine lease area".

B. Standard Conditions

1. Valid postal address of the PP with e-mail details.
2. Any change in the correspondence address be duly intimated to all the regulatory authority within 30 days of such change.
3. GPS coordinate of the mine lease area be reflected in the EC for the ease of monitoring.
4. A display board with following details of the project is mandatory at the entry to the mine.
 - a) Lease owner's details; Name, Contact details etc.
 - b) Mining Lease area of the project (in ha.)
 - c) Production capacity of the project.
5. No heavy vehicles shall be allowed to enter the river bed.
6. The transportation of the sand from the excavation pits of the leased area to the loading point shall be through trolleys (tractor trolleys) and not by heavy vehicles.
7. Only registered tractor trolleys which are having the necessary registration and permission for the aforesaid purpose under the Motor Vehicle Act and also insurance coverage for the same shall alone be used for the said purpose.

8. The banks on the curve of the river regime should be stabilized by proper bunds and then proper plantation should be carried out. Collector, should monitor so that the sand mining should not disturb the ecology of the region.
9. Mining will be carried out as per the approved Mining Plan. In case of any violation of Mining Plan the Environmental Clearance given by SEIAA will stand cancelled.
10. It shall be ensured that excavation of minor mineral does not disturb or change the underlying soil characteristics of the river bed /basin, where mining is carried out.
11. It shall be ensured that mining does not in any way disturb the turbidity, velocity and flow pattern of the river water.
12. It shall be ensured that there is no fauna dependant on the river bed or areas close to mining for its nesting.
13. Precise mining area will be jointly demarcated at site by officials of Mining/Revenue department prior to mining operations for all proposals under consideration.
14. Parking of vehicles should not be made on public places.
15. Special Measures shall be adopted to prevent the nearby settlements from the impacts of mining activities. Maintenance of roads through which transportation of minor minerals is to be undertaken, shall be carried-out regularly.
16. Measures for prevention and control of soil erosion and management of silt shall be undertaken.
17. The project proponent will ensure necessary protection measures around the mine pit, waste dumps.
18. Plantation programme shall be carried out as per EMP. Self sustenance of the vegetation should be ensured. No tree-felling shall be done in the leased area, except only with the permission from competent authority.
19. The vehicles transporting minerals shall be covered with a tarpaulin or other suitable enclosures so that no dust particles / fine matters escape during the course of transportation.
20. Project Proponent shall ensure appropriate arrangement for shelter and drinking water for the mine workers.
21. Persons working in dusty areas shall be provided with protective respiratory devices and they shall also be imparted adequate training and information on safety and health aspects.
22. Dispensary facilities for first-aid shall be provided at site.
23. A copy of the environmental clearance shall be submitted by the Project Proponent to the Heads of the Local Bodies, Panchayat and Municipal Bodies, as applicable, in addition to the relevant officers of the Government.
24. The Ministry or any other competent authority may alter/modify the conditions or stipulate any further condition in the interest of environment protection.
25. Concealing factual data or submission of false/fabricated data and failure to comply with any of the conditions mentioned above may result in withdrawal of this clearance and attract action under the provisions of Environment (Protection) Act, 1986.
26. Any appeal against this prior environmental clearance shall lie with the Green Tribunal, if necessary, within a period of 30 days as prescribed under Section 16 of the National Green Tribunal Act, 2010.

5060
Encl No.
Copy to:-


/ SEIAA/20

Dated: 7.12.20

(Tanvi Sundriyal)
Member Secretary

1. Principal Secretary, Department of Environment, Government of Madhya Pradesh, Mantralaya, Bhopal.

- Secretary, SEAC, Research and Development Wing Madhya Pradesh Pollution Control Board, Paryavaran Parisar, E-5, Arera Colony Bhopal-4620 10
3. Member Secretary, Madhya Pradesh Pollution Control Board, Paryavaran Parisar, E-5, Arera Colony, Bhopal-462016
 4. Collector, District Singrauli (M. P.)
 5. Divisional Forest Officer, District Singrauli (M. P.)
 6. I.A. Division, Monitoring Cell, MoEF& CC, Gol, Indira Paryavaran Bhawan, Jor Bagh Road, New Delhi- 110 003.
 7. Director (S), Regional office of the MOEF, Western Region, Kendriya Paryavaran Bhawan, Link Road No. 3 Ravi Shankar Nagar, Bhopal-462016.
 8. Director, Geology & Mining, Madhya Pradesh, 29-A, Khanij Bhawan, Arera Hills, Bhopal - 462002.
 9. District Mining Officer, District Singrauli (M. P.).
 10. DEO, SEIAA, for update on website.
 11. Guard file.


(Dr. Sanjeev Sachdev)
Officer-in-Charge

or

मि मध्यप्रदेश स्टेट माइनिंग कारपोरेशन लिमिटेड भोपाल

प्ररूप-तीन
देखिए नियम 11(3) एवं 11(5)

आशय पत्र

क्रमांक/रेत/2020/ 643

भोपाल, दिनांक - 27.02.2020

प्रति,

आर.के. ट्रांसपोर्ट एण्ड कंस्ट्रक्शन लि0

अधिकृत व्यक्ति - श्री सचिन अग्रवाल,

65-ए, ट्रांसपोर्ट नगर, कोरबा,

जिला कोरबा (छ0ग0)-495677

विषय :- ई-निविदा क्रमांक 277 दिनांक 05.10.2019 के संदर्भ में ग्राम (सूची अनुसार) तहसील (सूची अनुसार) जिला सिंगरौली रकबा (सूची अनुसार) हेक्टेयर क्षेत्र की खदान समूह क्रमांक (संपूर्ण सिंगरौली जिला) रेत खदानों हेतु आशय पत्र।

1. पृष्ठभूमि :

1.1 मध्यप्रदेश रेत (खनन, परिवहन, भण्डारण एवं व्यापार) नियम, 2019 के अनुसरण में मध्यप्रदेश राज्य खनिज निगम लिमिटेड, भोपाल द्वारा मध्यप्रदेश राज्य के जिला सिंगरौली स्थित समूह खदान के समूह क्रमांक (संपूर्ण सिंगरौली जिला) हेतु रेत की समूह खदानों के प्रदान के लिए निविदा प्रक्रिया को प्रारंभ करने के लिए ई-निविदा सूचना दिनांक 05.10.2019 जारी की गई। ई-निविदा प्रक्रिया उक्त नियमों के नियम 8 के अनुसार उक्त रेत समूह आबंटन हेतु संचालित की जाकर श्री/मेसर्स आर.के. ट्रांसपोर्ट एण्ड कंस्ट्रक्शन लि0 को उक्त नियमों के नियम 8(8) के अधीन उच्चतम सफल निविदाकार के रूप में घोषित किया गया है।

1.2 उक्त नियमों के नियम 11 के अधीन तथा उक्त समूह खदान के लिये निविदा दस्तावेज के अधीन अपेक्षित किए गए अनुसार श्री/मेसर्स आर.के. ट्रांसपोर्ट एण्ड कंस्ट्रक्शन लि0 ने प्ररक्षित मूल्य के 25% राशि रकम रूपए 6,25,00,000/- (शब्दों में रूपए छः करोड़ पचीस लाख मात्र) अग्रिम धन (ईएमडी) के रूप में के माध्यम से (भुगतान का तरीका) जो दिनांक 25.11.2019 (भुगतान की तारीख) जमा कर दी है तथा जो दिनांक 25.11.2019 (भुगतान प्राप्त करने की तारीख) को प्राप्त हुई है।

2. परिणामस्वरूप आशय पत्र जारी किया जाना :

उक्त नियमों के नियम 11(3) एवं 11(5) के अनुसरण में समूह क्रमांक (संपूर्ण सिंगरौली जिला) श्री/मेसर्स आर.के. ट्रांसपोर्ट एण्ड कंस्ट्रक्शन लि0 के पक्ष में 03 वर्षों की अवधि हेतु रेत खनिज की खदानों के समूह के लिए ग्राम (सूची अनुसार) जिला सिंगरौली में रकबा (सूची अनुसार) (हेक्टेयर) क्षेत्र के लिए यह आशय पत्र जारी किया जाता है।

3. शर्तें :

3.1 यह आशय पत्र तथा इसके पूर्वोक्त खदान समूह का अनुवर्ती आबंटन इन नियमों के समय-समय पर यथा संशोधित उपबंधों के अधीन होगा तथा श्री/मेसर्स आर.के. ट्रांसपोर्ट एण्ड कंस्ट्रक्शन लि0 को "उच्चतम सफल निविदाकार" के रूप में घोषित किया जाता है तथा इन नियमों के अधीन समस्त अपेक्षाओं की संतोषजनक पूर्ति पर पश्चातवर्ती रूप से आबंटित खदान समूहों का आबंटन किया जाएगा।



(47)

दि मध्यप्रदेश स्टेट माइनिंग कारपोरेशन लिमिटेड भोपाल

3.2 संदर्भ हेतु श्री/मेसर्स आर.के. ट्रांसपोर्ट एण्ड कंस्ट्रक्शन लि0 के "उच्चतम सफल निविदाकार" के रूप में घोषित किए जाने तथा समूह खदानों के पश्चातवर्ती आबंटन है, के लिए अपेक्षाओं को नीचे दोहराया गया है। यह स्पष्ट किया जाता है कि अधोवर्णित अपेक्षाएं मात्र संदर्भ के लिए हैं तथा उक्त नियमों में किसी परिवर्तन की स्थिति में यथास्थिति संशोधित नियमों के अधीन अपेक्षाएं लागू होंगी।

(क) "उच्चतम सफल निविदाकार" के रूप में घोषणा:-
श्री/मेसर्स आर.के. ट्रांसपोर्ट एण्ड कंस्ट्रक्शन लि0 को "उच्चतम सफल निविदाकार" मान्य किया जावेगा, बशर्ते-

- (एक) नियमों के निबंधनों तथा शर्तों का अनुपालन किया गया हो;
- (दो) नियमानुसार वार्षिक ठेका राशि की 50% रकम का भुगतान कर दिया गया हो;
- (तीन) उक्त नियमों के नियम 12 के उपनियम (1) से उपनियम (7) में विनिर्दिष्ट खनन योजना एवं अन्य कानूनी अनुपालनों के संबंध में शर्तों को पूरा किया गया हो।

(ख) ठेका अनुबंध का निष्पादन-

समस्त कानूनी अनुज्ञाओं, अनुमोदन, अनुज्ञा, अनापत्ति एवं सदृश जो कि खनन संक्रिया प्रारंभ करने के लिए प्रयोज्य विधियों के अधीन अपेक्षित हों, प्राप्त करने के उपरांत श्री/मेसर्स आर.के. ट्रांसपोर्ट एण्ड कंस्ट्रक्शन लि0 म0प्र0 राज्य खनिज निगम के साथ अनुबंध निष्पादित करेगा।

(ग) समूह खदानों की खनन संक्रिया-

अनुबंध निष्पादन के पश्चात श्री/मेसर्स आर.के. ट्रांसपोर्ट एण्ड कंस्ट्रक्शन लि0 किशतों का नियमित रूप से भुगतान करेंगे तथा नियमित खनन संक्रियार्य जारी रखेंगे।

3.3 यह आशय पत्र नियमानुसार प्रगणित की गई 03 (तीन) वर्षों की कालावधि के लिए विधिमान्य है। समय-सीमा के भीतर समस्त शर्तों की पूर्ति की जानी चाहिए एवं श्री/मेसर्स आर.के. ट्रांसपोर्ट एण्ड कंस्ट्रक्शन लि0 एवं म0प्र0 राज्य खनिज निगम के मध्य ठेका अनुबंध निष्पादित किया जाना चाहिए। उच्चतम सफल निविदाकार के नियंत्रण से परे किन्हीं कारणों से ठेका अनुबंध के निष्पादन में विलंब होने की स्थिति में, समय-सीमा में वृद्धि करने के लिए वह म0प्र0 राज्य खनिज निगम को आवेदन पत्र प्रस्तुत कर सकेगा। उपरोक्त समस्त अथवा किन्हीं शर्तों के अनुपालन के लिए म0प्र0 राज्य खनिज निगम अधिकतम 10 दिवस की अवधि बढ़ा सकेगा।

निविदाकार कंपनी की ओर से प्राधिकृत हस्ताक्षरकर्ता द्वारा हस्ताक्षर उपरांत उक्त आशय पत्र की द्वितीय प्रति 07 दिवस की अवधि के भीतर अधोहस्ताक्षरी को स्वीकार्य पावती के रूप में वापस करने योग्य होगी।

यह आशय पत्र मान. उच्च न्यायालय में प्रचलित याचिका के निर्णय के अध्याधीन होगा।

संलग्न - समूह की खदानों का विवरण
एवं राशि की जानकारी।



पृ.क्रमांक/रित/2020/ ..644
प्रतिलिपि-

1. संचालक, संचालनालय भौमिकी तथा खनिकर्म भोपाल।
2. कलेक्टर (खनिज शाखा) जिला सिंगरौली।
3. मुख्य महाप्रबंधक(वित्त/लेखा) मुख्य कार्यालय भोपाल।

कार्यपालक संचालक

म0प्र0 राज्य खनिज निगम
भोपाल, दिनांक - 27.02.2020

कार्यपालक संचालक

ई-निविदा में सम्मिलित खदानों एवं राशि का विवरण

जिला- सिंगरौली

क्र0	जिला	तहसील	ग्राम	खसरा क्रमांक	रकबा (हे.)
1	2	3	4	5	6
01	सिंगरौली	सिंगरौली	कटौली	2502	4.100
02	सिंगरौली	सिंगरौली	बसौड़ा -1	78	4.000
03	सिंगरौली	सिंगरौली	नौढ़िया -1	522	4.000
04	सिंगरौली	सिंगरौली	चांचर -1	43	3.200
05	सिंगरौली	सिंगरौली	जरहा -1	1935/1	2.260
06	सिंगरौली	सिंगरौली	बसौड़ा -2	1401	3.000
07	सिंगरौली	सिंगरौली	बसौड़ा -3	78	4.000
08	सिंगरौली	सिंगरौली	चिनगीटोला -1	1576, 1693	4.000
09	सिंगरौली	सिंगरौली	चिनगीटोला -2	1197	4.000
10	सिंगरौली	सिंगरौली	चांचर -2	1	2.000
11	सिंगरौली	सिंगरौली	सितूलखुर्द	1307/1	4.000
12	सिंगरौली	सिंगरौली	नौढ़िया -2	450	4.000
13	सिंगरौली	सिंगरौली	सिंगरौलिया -1	867	3.640
14	सिंगरौली	सिंगरौली	सिंगरौलिया -2	755	0.800
15	सिंगरौली	सिंगरौली	खजुरी -1	1880	4.000
16	सिंगरौली	सिंगरौली	जरहा -2	1935 / 1, 1143 / 1	6.480
17	सिंगरौली	सिंगरौली	खजुरी -2	1884, 1885	6.000
18	सिंगरौली	सिंगरौली	कटौली (खजुरी -3)	2490	6.000
19	सिंगरौली	सिंगरौली	सिद्धीकला	1279, 1346	2.460
20	सिंगरौली	सिंगरौली	कान्दोपानी	01	4.000
21	सिंगरौली	सिंगरौली	हरहवा -1	412	4.000
22	सिंगरौली	सिंगरौली	हरहवा -2	412	4.000
23	सिंगरौली	सिंगरौली	हिरवाह	1023	4.000
24	सिंगरौली	सिंगरौली	हरहवा -3	412	4.000
25	सिंगरौली	सिंगरौली	हरहवा -4	413	5.000
26	सिंगरौली	सिंगरौली	पिपराकुरन्द -1	1	4.000
27	सिंगरौली	सिंगरौली	पिपराकुरन्द -2	1	4.000
28	सिंगरौली	सिंगरौली	एकपई	114, 137	1.930
29	सिंगरौली	सिंगरौली	ओरगाई -1	1	4.000
30	सिंगरौली	सिंगरौली	ओरगाई -2	1	4.000
31	सिंगरौली	माड़ा	कर्सुआराजा	752	3.000
32	सिंगरौली	माड़ा	रजमिलान -1	1706	4.900
33	सिंगरौली	माड़ा	कोयलखूथ	892	2.160
34	सिंगरौली	माड़ा	रैला -1	1370	3.460
35	सिंगरौली	माड़ा	रम्पा पूर्व	1	2.070
36	सिंगरौली	माड़ा	रम्पा पश्चिम	1	0.810
37	सिंगरौली	माड़ा	रजमिलान -2	1706	4.000
38	सिंगरौली	माड़ा	जरीधा	250	1.590
39	सिंगरौली	माड़ा	रैला -2	606	4.000
40	सिंगरौली	माड़ा	भुडकुड -1	1536	4.000
41	सिंगरौली	माड़ा	भुडकुड -2	1536	4.000
42	सिंगरौली	माड़ा	भुडकुड -3	2282	4.500



43	सिंगरौली	माड़ा	मुड़कुड़ -4	1030	4.000
44	सिंगरौली	माड़ा	खोखरी	214	4.000
45	सिंगरौली	माड़ा	अमिलवान	303	2.900
46	सिंगरौली	माड़ा	बेतरिया	920	2.820
47	सिंगरौली	सरई	भरसेड़ी	3278	4.900
48	सिंगरौली	सरई	निगरी	186	2.000
49	सिंगरौली	सरई	बेलगांव	1	3.900
50	सिंगरौली	चितरंगी	रेही	54	6.000
51	सिंगरौली	चितरंगी	खम्ह. कला	430	4.000
52	सिंगरौली	देवसर	तिनगुड़ी	84	2.000
53	सिंगरौली	देवसर	जियावन	565	3.200
54	सिंगरौली	देवसर	कारी	91	4.000
55	सिंगरौली	देवसर	ढोंगा	974	5.500
56	सिंगरौली	देवसर	मजौना	602	5.000
57	सिंगरौली	देवसर	मैसाहुन	1	4.000
58	सिंगरौली	देवसर	अंतरवा	135/219	2.000
			योग-		213.580

नोट- यह लेख है कि समूह में शामिल पूर्व ठेके पर संचालित अन्य खदानें ठेके की वैध अवधि तक संचालित रह सकेंगी।

1	कुल चिन्हित खदाने -	58
2	कुल अनुमानित क्षेत्रफल -	213.580 हे०
3	निविदा हेतु निर्धारित खदाने -	संपूर्ण सिंगरौली जिला
4	जिला समूह हेतु बिक्री योग्य निर्धारित मात्रा (वार्षिक) घनमीटर -	2000000 (बीस लाख घनमीटर)
5	निविदाकार श्री/मेसर्स आर.के. ट्रांसपोर्ट एण्ड कंस्ट्रक्शन्स लि०	
6	Address- 65-A, TRANSPORT NAGAR, KORBA CT 495677	
7	स्वीकृत ऑफर मूल्य रुपये -	363330000 (छत्तीस करोड़ तेतीस लाख तीस हजार रुपये)
8	प्राप्त दर के अनुसार प्रति घनमीटर देय राशि (रायल्टी सहित) -	181.67 (एक सौ इक्कासी रुपये सड़सठ पैसे प्रति घनमीटर)
9	जमा EMD राशि रुपये -	62500000 (छः करोड़ पच्चीस लाख रुपये)
10	शेष जमा राशि रुपये (181665000 - 62500000) (ऑफर मूल्य का 50% - निविदा की ईएमडी राशि)	119165000 (ग्यारह करोड़ इक्कानवे लाख पैसठ हजार रुपये)
	बिन्दु क्रमांक 10 की राशि जमा दिनांक एवं भुगतान विवरण -	25.02.2020 RTGS

2. निविदा प्रपत्र की कंडिका- 9 (ख) -निगम द्वारा परिशिष्ट-1 में समूह में सम्मिलित समस्त रेत खदानों विवरण एवं खदान में उपलब्ध अनुमानित मात्रा दर्शित है। ठेकेदार द्वारा समूह हेतु निविदत्त मात्रा तक ही खनन किया जा सकेगा। यह अनिवार्य नहीं होगा कि वह समूह में सम्मिलित प्रत्येक खदान की परिशिष्ट-1 में दर्शित मात्रा हेतु वैधानिक अनुमतियों प्राप्त कर खदाने संचालित करे। अर्थात् निविदत्त मात्रा का खनन समूह में सम्मिलित कतिपय खदानों से, वैधानिक अनुमतियों के अधीन भी किया जा सकेगा।

कार्यपालक संचालक



दि मध्यप्रदेश स्टेट माइनिंग कारपोरेशन लि.

(मध्यप्रदेश शासन का उपक्रम)

दूरभाष : 2763391, 2763392, 2763393
फैक्स : 0755- 2763394
e-mail : info.mpsmc@mp.gov.in
Website : www.mpsmcl.mp.gov.in
CIN : U01410MP1962SGC000937

पंजीकृत कार्यालय :
पर्यावास भवन, ब्लाक नं. 1 (ए)
द्वितीय तल, जेल रोड,
अरेरा हिल्स, भोपाल- 462011

क्रमांक/रेत/न0क्र0-32/2019-20/ 965

दिनांक- 10/06/2020

:: आदेश ::

कलेक्टर (खनिज शाखा) जिला सिंगरौली (म.प्र.) के क्रमशः पत्र क्रमांक/1188/ खनिज/ रेत /2020 सिंगरौली दिनांक 06.05.2020 एवं क्रमांक/811/ खनिज/ रेत /2020 सिंगरौली दिनांक 17.03.2020 के द्वारा सिंगरौली जिला समूह में सम्मिलित निम्नांकित खदानों के विवरण में संशोधन प्रस्तावित किये गये । तदनुसार अभिलेखों में निम्नानुसार संशोधन मान्य किये जाते हैं:-

क्र.	सूची क्र.	खदान का वास्तविक ग्राम	सूची में दर्ज विवरण	सुधार किया गया
1	2	3	4	5
1	19	सिद्धीकला	ख.क्र.1279, 1346 रकबा 2.46 हे.	ख. क्र. 1284, 1346,1376 रकबा 2.46 हे.
2	35	रम्पा पूर्व	ख. क्र. 01	ख.क्र. 272 (पुराना ख.क्र. 01)
3	36	रम्पा पश्चिम	ख. क्र. 01	ख.क्र. 272 (पुराना ख.क्र. 01)
4	43	रम्पा	भुडकुड -4	रम्पा (ग्राम पंचायत भुडकुड)
5	52	अंतरवा	अंतरवा	चकुआर (पंचायत अंतरवा)
6	53	जियावन	रकबा 3.200 हे.	रकबा 4.000 हे.

यथा अनुमोदित ।

(दिलीप कुमार)

कार्यपालक संचालक

क्रमांक/रेत/न0क्र0-32/2019-20/ 966

दिनांक :- 10/06/2020

प्रतिलिपि :-

1. जिला खनिज माधन विभाग, म0प्र0 शासन, मंत्रालय, को सूचनाार्थ भोपाल।
2. संचालक संचालनलय, भौमिकी तथा खनिकामें म0 प्र0 को सूचनाार्थ ।
3. जिला अधिकारी, सभागीय/उप सभागीय कार्यालय- रीवा को सूचनाार्थ।
4. मेसर्स आर.के.ट्रांसपोर्ट एण्ड कंस्ट्रक्शन लि., 65-ए, ट्रांसपोर्ट नगर कोरबा, जिला कोरबा (छ.ग.) को सूचनाार्थ।

कलेक्टर (खनिज शाखा) जिला सिंगरौली

कार्यपालक संचालक

माननीय राष्ट्रीय हरित अधिकरण द्वारा ओ0 ए0 नं0 491/2022, याचिकाकर्ता श्री अभिषेक पाण्डेय विरुद्ध वन, पर्यावरण एवं जलवायु परिवर्तन मंत्रालय एवं अन्य में पारित आदेश दिनांक 20.07.2022 के अनुपालन में दिनांक 13.08.2022 को की गई संयुक्त जांच के सम्बन्ध में संक्षेपिका

जिला समूह के ठेकेदार का नाम -	आर0 के0 ट्रान्सपोर्ट एण्ड कन्स0 लिमि0
जिला समूह के ठेकेदार का पता -	65 ए ट्रान्सपोर्ट नगर कोरबा, जिला कोरबा (छ.ग.)
खदान क्षेत्र का ग्राम -	ठटरा
खदान क्षेत्र का खसरा -	01
खदान क्षेत्र का रकवा -	4.95 हे0

सिंगरौली जिले की रेत खदानों की नीलामी ई-निविदा के आधार पर दिनांक 05.10.2019 को दिनांक 30.06.2022 तक की अवधि हेतु कराई गई। उक्त नीलामी में सिंगरौली जिले हेतु उच्चतम नीलामी आर0 के0 ट्रान्सपोर्ट एण्ड कन्स0 लिमि0 की राशि रु0 36,33,30,000.00 प्राप्त हुई। तदुपरान्त कार्यपालक संचालक, मध्य प्रदेश राज्य खनिज निगम भोपाल द्वारा सम्बन्धित जिला समूह के उच्चतम बोलीदार आर0 के0 ट्रान्सपोर्ट एण्ड कन्स0 लिमि0 को दिनांक 27.02.2020 से आशय पत्र जारी किया गया। (परिशिष्ट 01)

ठेकेदार द्वारा दिनांक 15.05.2020 को सिंगरौली जिला समूह की रेत खदानों में ग्राम ठटरा, तहसील चितरंगी की रेत खदान खसरा क्रमांक 01, रकवा 4.95 हेक्टेयर को सम्मिलित करने हेतु आवेदन पत्र प्रस्तुत किया गया। (परिशिष्ट 02)

मध्य प्रदेश रेत (खनन, परिवहन, भण्डारण एवं व्यापार) नियम 2019 के नियम 26 (5) में विहित प्रावधानों के तहत सिंगरौली जिला समूह की रेत खदानों में सम्मिलित करने हेतु कलेक्टर सिंगरौली द्वारा कार्यपालक संचालक, मध्य प्रदेश राज्य खनिज निगम भोपाल को प्रस्ताव कार्यालयीन पत्र क्रमांक 2109 दिनांक 08.06.2020 से भेजा गया। (परिशिष्ट 03)

म.प्र. शासन खनिज साधन विभाग के आदेश क्रमांक 4402/136/2020/12/1 भोपाल दिनांक 21.09.2020 को ग्राम ठटरा की रेत खदान को सिंगरौली जिला समूह के सफल निविदाकार आर0 के0 ट्रान्सपोर्ट एण्ड कन्स0 लिमि0 के पक्ष में अवधि दिनांक 30.06.2023 तक अवंटित किया गया है। रेत खदान हेतु ठेके का अनुबंध समूह के ठेकेदार एवं कार्यपालक संचालक, मध्य प्रदेश राज्य खनिज निगम भोपाल द्वारा दिनांक 13.01.2021 को कराया गया। (परिशिष्ट 04)

ग्राम ठटरा तहसील चितरंगी के खसरा क्रमांक 01 के रकवा 05 हेक्टेयर पर ग्राम पंचायत ठटरा द्वारा नवीन रेत खदान आवंटित करने हेतु किये गये आवेदन पत्र पर संयुक्त संचालक संजय टाइगर रिजर्व सीधी द्वारा दिनांक 07.03.2018 को प्रतिवेदन उपलब्ध कराया गया है। संयुक्त संचालक संजय टाइगर रिजर्व सीधी के प्रतिवेदन अनुसार आवेदित क्षेत्र सोन घड़ियाल अभ्यारण्य क्षेत्र से 2138 मीटर दूर है तथा आवेदित क्षेत्र सोन घड़ियाल अभ्यारण्य की ईको सेंसेटिव जोन की सीमा से 1138 मीटर दूर होना प्रतिवेदित किया गया है। पूर्व में इसी क्षेत्र पर ग्राम पंचायत ठटरा द्वारा देत खदान का संचालन 28.05.2018 से 29.02.2020 तक किया गया है। (परिशिष्ट 05)

ग्राम ठटरा, तहसील चितरंगी के ख0 क्र0 01 रकवा 4.95 हे0 के सम्बन्ध में पूर्व में प्रभागीय वनाधिकारी कैमूर वन्य जीव प्रभाग मिर्जापुर के प्रतिवेदन दिनांक 16.05.2019 अनुसार खदान क्षेत्र की दूरी कैमूर वन्य जीव विहार की नजदीकी सीमा से एरियल माध्यम से 1740 मीटर तथा फीता/टेप से नापने पर 1950 मीटर पाया गया है। कैमूर वन्य जीव विहार से ईको सेन्सेटिव जोन की सीमा 01 कि0मी0 निर्धारित की गई है। (परिशिष्ट 06)



प्रभारी अधिकारी

(खनि शाखा)

जिला सिंगरौली (म0प्र0)

प्रति,

कार्यपालक संचालक,
म0प्र0राज्य खनिज निगम, भोपाल
जिला भोपाल (म.प्र.)

द्वारा :- कलेक्टर महोदय, जिला सिंगरौली (म.प्र.)।

विषय :- सिंगरौली जिला समूह की रेत खदानों में ग्राम ठटरा, तहसील चितरंगी, ख.क्र. 01, रकवा 4.95 हे. क्षेत्र एवं ग्राम जगहत, तहसील देवसर के ख.क्र. 53 रकवा 5.00 हे. क्षेत्र को सम्मिलित करने के सम्बन्ध में।

—000—

उपरोक्त विषयांतर्गत दि म0 प्र0 स्टेट माइनिंग कारपोरेशन लिमि. के पत्र क्र. 617 भोपाल, दिनांक 19.02.2020 द्वारा मेरी फर्म मेसर्स आर. के. ट्रान्सपोर्ट एण्ड कन्स. लिमि. को समूह जिला सिंगरौली की 58 रेत खदानों के लिए रेत खनिज की निविदत्त मात्रा 2000000 (बीस लाख) घ.मी. हेतु उच्चतम निविदाकार घोषित किया गया है।

सिंगरौली जिला समूह की खदानों में ग्राम ठटरा, तहसील चितरंगी, ख.क्र. 01, रकवा 4.95 हे. क्षेत्र सम्मिलित नहीं है जबकि उक्त रेत खदान पूर्व में ग्राम पंचायत ठटरा द्वारा संचालित की जा रही थी। इसी प्रकार ग्राम जगहत, तहसील देवसर के ख.क्र. 53 रकवा 5.00 हे. क्षेत्र पर रेत खदान ग्राम पंचायत को हस्तांतरित करने हेतु ग्राम पंचायत क्षेत्र कुन्दवार द्वारा प्रस्ताव दिनांक 20.02.2019 को प्रेषित किया गया है।

उल्लेखनीय है कि उक्त दोनों खदानों में अत्यधिक मात्रा में रेत खनिज उपलब्ध है साथ ही उक्त क्षेत्र से लगभग 20 से 70 कि.मी. की दूरी में कोई भी अन्य रेत खदान नहीं होने से स्थानीय लोगों को सुगमता से रेत उपलब्ध नहीं हो सकेगी एवं रेत खनिज के अवैध उत्खनन की भी संभावना बनी रहेगी।

अतः श्रीमान् जी से अनुरोध है कि उपरोक्त परिस्थितियों को दृष्टिगत रखते हुये स्थानीय निवासियों की सुविधा एवं अवैध उत्खनन पर प्रभावी नियंत्रण हेतु सिंगरौली जिला समूह की रेत खदानों में ग्राम ठटरा, तहसील चितरंगी, ख.क्र. 01, रकवा 4.95 हे. क्षेत्र एवं ग्राम जगहत, तहसील देवसर के ख.क्र. 53 रकवा 5.00 हे. क्षेत्र को सिंगरौली जिले की निविदत्त मात्रा 2000000 (बीस लाख) घ.मी. के अन्तर्गत सम्मिलित करने का कष्ट करें।

प्रार्थी आपका आभारी रहेगा।

मे0आर0के0ट्रान्सपोर्ट एण्ड कन्स0लिमि0

अटार्नी श्री सचिन अग्रवाल
65-अ, ट्रान्सपोर्ट नगर, कोरबा
जिला कोरबा (छ.ग.)



कार्यालय कलेक्टर एवं जिला दण्डाधिकारी, जिला-सिंगरौली (म.प्र.)

क्र./ 2109 / खनिज/रेत/2020

सिंगरौली, दिनांक 08/06/2020

प्रति,

कार्यपालक संचालक,
म0प्र0राज्य खनिज निगम, भोपाल
जिला भोपाल (म.प्र.)

विषय :- सिंगरौली जिला समूह की रेत खदानों में ग्राम ठटरा, तहसील चितरंगी, ख.क्र. 01, रकवा 4.95 हे., ग्राम जगहत, तहसील देवसर के ख.क्र. 53 रकवा 5.00 हे. एवं ग्राम हर्दी, तहसील सरई, ख.क्र. 471 रकवा 4.00 हे. क्षेत्र को सम्मिलित करने के सम्बन्ध में।

संदर्भ :- मेसर्स आर.के.ट्रान्सपोर्ट एण्ड. कन्स. लिमि. अटार्नी श्री सचिन अग्रवाल, निवासी 65-ए, ट्रान्सपोर्ट नगर कोरबा, जिला कोरबा (छ.ग.) का आवेदन पत्र दिनांक 15.05.2020 एवं मध्यप्रदेश रेत (खनन, परिवहन, भण्डारण एवं व्यापार) नियम 2019 के नियम 26 (5) अनुसार।

—000—

उपरोक्त विषयांतर्गत संदर्भित पत्र का अवलोकन करने का कष्ट करें। दि म0 प्र0 स्टेट माइनिंग कारपोरेशन लिमि. के पत्र क्र. 617 भोपाल, दिनांक 19.02.2020 द्वारा मेसर्स आर. के. ट्रान्सपोर्ट एण्ड कन्स. लिमि. को समूह जिला सिंगरौली की 58 रेत खदानों के लिए उच्चतम निविदाकार घोषित किया गया है। संदर्भित आवेदन पत्र से जिले के उच्चतम निविदाकार द्वारा सिंगरौली जिला समूह की खदानों में ग्राम ठटरा, तहसील चितरंगी, ख.क्र. 01, रकवा 4.95 हे., ग्राम जगहत, तहसील देवसर के ख.क्र. 53 रकवा 5.00 हे. एवं ग्राम हर्दी, तहसील सरई, ख. क्र. 471 रकवा 4.00 हे. क्षेत्र को सिंगरौली जिला समूह की रेत खदानों में सम्मिलित करने हेतु आवेदन पत्र प्रस्तुत किया गया है।

संदर्भित आवेदन पत्र के सम्बन्ध में खनि निरीक्षक सिंगरौली से प्रश्नाधीन क्षेत्रों का मौका निरीक्षण कराया गया। मौका जांच प्रतिवेदन अनुसार वस्तुस्थिति निम्नानुसार है।

क्र.	खदान का ग्राम / तहसील	खसरा / रकवा	उपलब्ध खनिज मात्रा (घ.मी.)	रिमार्क
01	ठटरा / चितरंगी	01 / 4.95 हे.	112000	रेत खदान संचालित करने योग्य है।
02	जगहत / देवसर	53 / 5.00 हे.	115000	रेत खदान संचालित करने योग्य है।
03	हर्दी / सरई	471 / 4.00 हे.	95000	रेत खदान संचालित करने योग्य है।

(02)

उपरोक्त खदानों में पर्याप्त मात्रा में रेत खनिज उपलब्ध है। प्रस्तावित क्षेत्र के पर्याप्त कोई भी अन्य रेत खदान नहीं होने से शासकीय निर्माण कार्यों हेतु रेत की उपलब्धता, स्थानीय निवासियों की सुविधा एवं अवैध उत्खनन पर प्रभावी नियंत्रण को दृष्टिगत रखते हुये सिंगरौली जिला समूह की रेत खदानों के अन्तर्गत ग्राम ठटरा, तहसील चितरंगी, ख.क्र. 01, रकवा 4.95 हे., ग्राम जगहत, तहसील देवसर के ख.क्र. 53 रकवा 5.00 हे. एवं ग्राम हर्दी, तहसील सरई, ख.क्र. 471 रकवा 4.00 हे. क्षेत्र को मध्यप्रदेश रेत (खनन, परिवहन, भण्डारण एवं व्यापार) नियम 2019 के नियम 26 (5) में विहित प्रावधानों के तहत सिंगरौली जिला समूह की रेत खदानों के अन्तर्गत सम्मिलित करते हुये प्रस्ताव नियमानुसार रेत खदान संचालन सम्बन्धी आवश्यक औपचारिकताओं की पूर्ति कराने हेतु सादर सम्प्रेषित है।



कलेक्टर

जिला सिंगरौली (म.प्र.)

सिंगरौली, दिनांक 08/06/2020

पृ. क्र./ 2110 / खनिज / रेत / 2020
प्रतिलिपि,

01- मेसर्स आर.के.ट्रांसपोर्ट एण्ड. कन्स. लिमि. अटार्नी श्री सचिन अग्रवाल, निवासी
65-ए, ट्रांसपोर्ट नगर कोरबा, जिला कोरबा (छ.ग.) की ओर सूचनार्थ।



कलेक्टर

जिला सिंगरौली (म.प्र.)

दि मध्यप्रदेश स्टेट माइनिंग कारपोरेशन लिमिटेड
भोपाल

क्रमांक/रित/न0क्र0-32/2019-20/ 948
प्रति,

दिनांक- 08/06/2020

कलेक्टर,
जिला सिंगरौली (म0प्र0)

विषय:- सिंगरौली जिला समूह की रेत खदानों में ग्राम ठट्टरा, तहसील चितरंगी, खसरा क्र. 01, रकबा 4.95 है. क्षेत्र एवं ग्राम जगहल, तहसील देवसर के खसरा क्र. 53, रकबा 5.00 है. क्षेत्र को सम्मिलित करने के संबंध में।

संदर्भ:- आपका पत्र क्रमांक/1880/खनिज/रेत/2020 दिनांक 23/05/2020

उपरोक्त विषय एवं संदर्भित खदानों को जिले की रेत खदानों को वर्तमान जिला समूह सिंगरौली के ठेके में सम्मिलित किये जाने का आवेदन अनुशंसा सहित समप्रेषित किया गया है।

इस संबंध में मध्यप्रदेश रेत (खनन, परिवहन, भण्डारण एवं व्यापार) नियम, 2019 की कंडिका 26(5) के अंतर्गत अधिकारिकता संबंधित जिले में कलेक्टर को प्राप्त है।

अतः उक्त नियम के परिपालन में ^{निश्चित} आदेश जारी कर अवगत कराने का कष्ट करें।
^ 5



(दिलीप कुमार)


कार्यपालक संचालक

पृ.क्रमांक/रित/न0क्र0-32/2019-20/ 949

दिनांक :- 08/06/2020

प्रतिलिपि:-

1. सचिव, खनिज साधन विभाग, म0प्र0 शासन, मंत्रालय, को सूचनार्थ भोपाल।
2. संचालक, संचालनालय, भौमिकी तथा खनिकर्म, म0 प्र0 को सूचनार्थ।
3. प्रभारी अधिकारी, संभागीय/उप संभागीय कार्यालय- रीवा को सूचनार्थ।
4. मेसर्स आर.के.ट्रांसपोर्ट एण्ड कंस्ट्रक्शन लि., 65-ए, ट्रांसपोर्ट नगर कोरबा, जिला कोरबा (छ.ग.) को सूचनार्थ।



कार्यपालक संचालक



57

दस्तावेज

कार्यालय (07805) - 234541
 निवास (07805) - 244110
 फ़ैक्स (07805) - 234540
 email-dmsingrauli-mp@mail.nic.in

कार्यालय कलेक्टर एवं जिला दण्डाधिकारी, जिला-सिंगरौली (म.प्र.)

क्र./ 1880 / खनिज/रेत/2020
 प्रति,

सिंगरौली, दिनांक 23/05/2020

कार्यपालक संचालक,
 म0प्र0राज्य खनिज निगम, भोपाल
 जिला भोपाल (म.प्र.)

विषय :- सिंगरौली जिला समूह की रेत खदानों में ग्राम ठटरा, तहसील चितरंगी, ख.क्र. 01, रकवा 4.95 हे. क्षेत्र एवं ग्राम जगहत, तहसील देवसर के ख.क्र. 53 रकवा 5.00 हे. क्षेत्र को सम्मिलित करने के सम्बन्ध में।

संदर्भ :- मेसर्स आर.के.ट्रांसपोर्ट एण्ड. कन्स. लिमि. अटार्नी श्री सचिन अग्रवाल, निवासी 65-ए, ट्रांसपोर्ट नगर कोरबा, जिला कोरबा (छ.ग.) का आवेदन पत्र दिनांक 15.05.2020 एवं खनि निरीक्षक, सिंगरौली का प्रतिवेदन दिनांक 19.05.2020।

—000—

उपरोक्त विषयांतर्गत संदर्भित पत्र का अवलोकन करने का कष्ट करें। दि म0 प्र0 स्टेट माइनिंग कारपोरेशन लिमि. के पत्र क्र. 617 भोपाल, दिनांक 19.02.2020 द्वारा मेसर्स आर. के. ट्रांसपोर्ट एण्ड कन्स. लिमि. को समूह जिला सिंगरौली की 58 रेत खदानों के लिए रेत खनिज की निविदत्त मात्रा 2000000 (बीस लाख) घ.मी. हेतु उच्चतम निविदाकार घोषित किया गया है। संदर्भित आवेदन पत्र से जिले के उच्चतम निविदाकार द्वारा सिंगरौली जिला समूह की खदानों में ग्राम ठटरा, तहसील चितरंगी, ख.क्र. 01, रकवा 4.95 हे. क्षेत्र एवं ग्राम जगहत, तहसील देवसर के ख.क्र. 53 रकवा 5.00 हे. क्षेत्र को सिंगरौली जिले की निविदत्त मात्रा 2000000 (बीस लाख) घ.मी. के अन्तर्गत सम्मिलित करने हेतु आवेदन पत्र प्रस्तुत किया गया है।

संदर्भित आवेदन पत्र के सम्बन्ध में खनि निरीक्षक सिंगरौली से प्रतिवेदन प्राप्त किया गया। प्राप्त प्रतिवेदन दिनांक 19.05.2020 अनुसार वस्तुस्थिति निम्नानुसार है।

क्र.	खदान का ग्राम / तहसील	खसरा / रकवा	समीपस्थ अन्य खदान की दूरी	उपलब्ध खनिज मात्रा (घ.मी.)	रिमार्क
01	ठटरा/चितरंगी	01 / 4.95 हे.	80 कि०मी०	112000	पूर्व में ग्राम पंचा. द्वारा संचालित थी।
02	जगहत/देवसर	53 / 5.00 हे.	20 कि०मी०	115000	ग्राम पंचा. के प्रस्ताव अनुसार घोषित है।

उक्त दोनों खदानों में पर्याप्त मात्रा में रेत खनिज उपलब्ध है। प्रस्तावित क्षेत्र के समीप कोई भी अन्य रेत खदान नहीं होने से स्थानीय निवासियों की सुविधा एवं अवैध उत्खनन/परिवहन पर प्रभावी नियंत्रण हेतु सिंगरौली जिला समूह की रेत खदानों के अन्तर्गत ग्राम ठटरा, तहसील चितरंगी, ख.क्र. 01, रकवा 4.95 हे. क्षेत्र एवं ग्राम जगहत, तहसील देवसर के ख.क्र. 53 रकवा 5.00 हे. क्षेत्र को सिंगरौली जिले की निविदत्त मात्रा 2000000 (बीस लाख) घ.मी. के अन्तर्गत सम्मिलित करने हेतु आवेदक द्वारा प्रस्तुत आवेदन पत्र मूलतः अनुशंसा सहित नियमानुसार आवश्यक कार्यवाही हेतु सम्प्रेषित है।

कलेक्टर

पृ. क्र. / 1851 / खनिज / रेत / 2020
प्रतिलिपि,

सिंगरौली, दिनांक 23/05/2020

01- मेसर्स आर.के.ट्रांसपोर्ट एण्ड. कन्स. लिमि. अटार्नी श्री सचिन अग्रवाल, निवासी,
65-ए, ट्रांसपोर्ट नगर कोरबा, जिला कोरबा (छ.ग.)।

23/05/2020

कलेक्टर

जिला सिंगरौली (म.प्र.)

परंतु यह और भी कि राज्य सरकार किसी भी समय आदेश को संशोधित करने के लिए आदेश दे सकेगी।

25. कठिनाईयों को दूर करने की शक्ति. -

- (1) यदि इन नियमों के उपबंधों को क्रियान्वित करने में कोई कठिनाई होने पर, राज्य सरकार, ऐसे निदेश जारी कर सकेगी, जो इन नियमों के उपबंधों से असंगत न हों, उस कठिनाई को दूर कर सकेगी।
- (2) इन नियमों में उल्लिखित प्ररूप एवं प्रक्रिया राज्य शासन द्वारा विहित की जाएगी।

26. संक्रमण काल हेतु प्रावधान.-

- (1) इन नियमों के लागू होने के पश्चात्, इन नियमों के पूर्ण रूप से क्रियान्वित होने में विलंब हो सकता है एवं रेत खदानों का संचालन इस अवधि में नहीं होने से रेत की आपूर्ति में कमी आने की संभावना के कारण यह प्रावधान किए जा रहे हैं। रेत की कुछ खदानें जो पूर्व में नीलाम की गई हैं एवं वर्तमान में संचालित हैं, जिन खदानों की अवधि मार्च, 2022 तक है। इनके अतिरिक्त, मध्यप्रदेश रेत नियम, 2018 के उपबंधों के अधीन ग्राम पंचायत को हस्तांतरित/आबंटित रेत खदानें वर्तमान में संचालित भी हो रही हैं, उक्त खदानों के पर्यावरण नियमों के अधीन, प्राप्त अनुमतियों के तत्काल हस्तांतरण की कार्यवाही, समूह के ठेकेदारों द्वारा शुरू की जाएगी।
- (2) पंचायतों को अंतरित अन्य रेत खदानें जिनमें औपचारिकताओं की पूर्ति होने के पश्चात् संचालन प्रारंभ हो गया हो, ऐसी सभी खदानें नवीन समूह के ठेकेदार द्वारा अनुबंध क्रियान्वित करने के पश्चात् संचालन प्रारंभ करने की तारीख या 31 मार्च, 2020 तक इनमें से जो भी पहले हो, पंचायतों एवं नगरीय निकायों द्वारा संचालित की जा सकेंगी।
- (3) इन नियमों के प्रारंभ होने की तारीख से, नीलाम खदानों के ठेकेदारों द्वारा खदानों का समर्पण किया जा सकेगा। ऐसी रेत खदानों का समर्पण स्वीकार किया जाएगा, अनुबंध की शर्तों में छूट प्रदान की जाएगी तथा पात्रता के अनुसार सुरक्षा राशि वापसी की जाएगी।

- (4) ऐसी खदानें जिनका समर्पण स्वीकार हो चुका है अथवा अवधि पूर्ण हो चुकी है, उस समूह में शामिल समझी जाएगी, जिनके लिए उसे निविदा आमंत्रण के समय ही चिन्हित किया जा चुका है। समूह के ठेकेदार द्वारा उक्त सम्मिलित खदानों के संचालन हेतु समस्त वैधानिक औपचारिकताओं की पूर्ति की जाएगी। समूह में अतिरिक्त रूप से सम्मिलित इस नवीन खदान के संबंध में, उस समूह हेतु प्राप्त उच्चतम निविदा राशि के आधार पर प्रगणित प्रति घनमीटर के मान से देय रायल्टी की राशि का भुगतान किया जाएगा। ऐसी सम्मिलित नवीन खदान की अवधि ठेका अवधि समाप्ति तक ही होगी।
 - (5) ठेका के संचालन की अवधि के दौरान कोई नवीन खदान के लिए प्रस्ताव कलक्टर को प्राप्त होता है, तो कलक्टर, आवश्यक जांच के पश्चात् निकटतम उपयुक्त समूह में खदान शामिल कर सकेगा। इस नवीन खदान की अवधि ठेका की समाप्ति की अवधि तक मान्य होगी। समूह के ठेकेदार द्वारा ऐसी नवीन खदान से रेत निकासी हेतु समूह हेतु प्रति घनमीटर की दरमान से प्राप्त राशि उच्चतम निविदा के आधार पर राशि जमा कराई जाएगी। समूह ठेके के लिए कुल मात्रा की अनुमति अधिकतम 25% मात्रा ही नवीन खदान के मामले में जोड़ने की अनुमति होगी।
 - (6) इन नियमों के उपबंधों के अधीन या अन्य कारणों से अस्थायी रूप से रिक्त समूह अथवा समूह की शेष खदानों को जनहित में रेत की उपलब्धता सुनिश्चित करने हेतु विभाग अथवा निगम द्वारा संचालन किया जा सकेगा।
27. निरसन.- मध्यप्रदेश गौण खनिज नियम, 1996, मध्यप्रदेश (अवैध खनन, परिवहन तथा भण्डारण का निवारण) नियम, 2006 तथा मध्यप्रदेश रेत नियम, 2018 में विनिर्दिष्ट रेत खनिज के संबंध में उपबंध उस सीमा तक निरसित किए जाते हैं, जहां तक इन नियमों को अतिक्रमित नहीं करते हों।
28. मध्यप्रदेश रेत (खनन, परिवहन, भंडारण एवं विपणन) नियम, 2019 के अंग्रेजी अनुवाद से किसी प्रकार के स्पष्टीकरण या विसंगति की स्थिति में, नियमों का हिन्दी संस्करण स्वीकार्य होगा।

मध्यप्रदेश शासन
खनिज साधन विभाग
मंत्रालय

क्रमांक/4402/132/2020/12/1/

भोपाल, दिनांक:- 21/09/2020

-: आदेश :-

मध्यप्रदेश रेत (उत्खनन खनन, परिवहन, भण्डारण एवं व्यापार) नियम, 2019 के अंतर्गत की गई निविदा प्रक्रिया में जिला सिंगरौली हेतु मेसर्स/ मेसर्स आर. के. ट्रांसपोर्ट एण्ड कंस्ट्रक्शन लि., 65-ए, ट्रांसपोर्ट नगर कोरबा, जिला कोरबा (छ.ग.) को सफल निविदाकार घोषित किया गया है। उक्त के क्रम में शासन द्वारा निम्नांकित रेत खदान मेसर्स मेसर्स आर. के. ट्रांसपोर्ट एण्ड कंस्ट्रक्शन लि., 65-ए, ट्रांसपोर्ट नगर कोरबा, जिला कोरबा (छ.ग.) के पक्ष में अवधि दिनांक 30-06-2023 तक हेतु आवंटित की जाती है।

क्रमांक	जिला	तहसील	खदान का नाम	खसरा नं.	रकबा (हे०)
1	सिंगरौली	चितरंगी	ठटरा	01	4.950

(राजेश कुमार फौल)
अवर सचिव

मध्यप्रदेश शासन, खनिज साधन विभाग
भोपाल, दिनांक:-

पृ. क्रमांक/ /132/2020/12/1/

प्रतिलिपि:-

1. सदस्य सचिव, म०प्र० सिया, पर्यावरण परिसर, भोपाल।
2. कलेक्टर, जिला सिंगरौली म०प्र०।
3. कार्यपालक संचालक, म०प्र० राज्य खनिज निगम, पर्यावास भवन, भोपाल।
4. संचालक, संचालनालय भौमिकी तथा खनिकर्मा, म०प्र० भोपाल।
5. मेसर्स आर. के. ट्रांसपोर्ट एण्ड कंस्ट्रक्शन लि., 65-ए, ट्रांसपोर्ट नगर कोरबा, जिला कोरबा (छ.ग.) की ओर आवेदन दिनांक 21/09/2020 के संबंध में सूचनार्थ एवं आवश्यक कार्यवाही हेतु अर्पित।
6. गार्ड फाईल।

अवर सचिव

मध्यप्रदेश शासन, खनिज साधन विभाग

क्रमांक / 4214 / ख.यो. / रेत / अनु. / 2020
प्रति,

सिंगरौली, दिनांक 03/07/2020

मेसर्स आर. के. ट्रांसपोर्ट एण्ड कन्स. लिमि.,
अटार्नी श्री सचिन अग्रवाल
निवासी 65-ए, ट्रांसपोर्ट नगर कोरबा
जिला कोरबा (छ.ग.)

विषय :- खनन योजना के अनुमोदन के सम्बन्ध में।

संदर्भ :- आपके द्वारा प्रस्तुत खनन योजना दिनांक 23.06.2020 एवं खनि निरीक्षक
सिंगरौली द्वारा प्रस्तुत प्रतिवेदन दिनांक 02.07.2020।

—000—

उपरोक्त विषयान्तर्गत आपके द्वारा सिंगरौली जिला समूह अन्तर्गत मध्यप्रदेश रेत
(खनन, परिवहन, भण्डारण एवं व्यापार) नियम 2019 के नियम 26(5) के तहत सम्मिलित की
गई रेत खदान ग्राम-ठटरा, तहसील-चितरंगी, जिला-सिंगरौली की आराजी खसरा क्रमांक
01, रकबा 4.95 हे० क्षेत्र से सम्बन्धित खनन योजना अधिकृत आर.क्यू.पी. से तैयार कराकर 03
प्रतियों में अनुमोदन हेतु प्रस्तुत की गई है।

उपरोक्तानुसार प्रस्तुत खनन योजना का परीक्षण क्षेत्रान्तर्गत खनि निरीक्षक से
कराया गया। खनि निरीक्षक द्वारा की गई अनुशंसा एवं मध्यप्रदेश रेत (खनन, परिवहन,
भण्डारण एवं व्यापार) नियम 2019 के अध्याय-छह के नियम 1(ग) के अधीन प्रदत्त अधिकारों
के तहत प्रस्तुत खनन योजना निम्नानुसार शर्तों के अधीन अनुमोदित की जाती है।

01. रेत तथा बजरी का उत्खनन नदी/नाले के पानी के अंदर नहीं किया जावेगा।
02. प्रचलित नियमों के अनुसार पूर्व पर्यावरण अनुमति तथा जल एवं वायु सम्मति प्राप्त
करना अनिवार्य होगा।
03. खनन योजना एवं अन्य वैधानिक अनुमतियों में स्वीकृत मात्रा में से जो भी न्यूनतम
मात्रा हो, उक्त मात्रा ही खनन योग्य होगी।
04. खनन योजना एवं वैधानिक स्वीकृति में अधिरोपित शर्तों का पालन किया जाना
अनिवार्य होगा।
05. शासन द्वारा समय-समय पर अधिरोपित शर्तों एवं माननीय एन.जी.टी. के दिशा निर्देशों
का पालन किया जाना आवश्यक होगा।

संलग्न :- अनुमोदित खनन योजना।
(कलेक्टर महोदय द्वारा अनुमोदित)



प्रभारी अधिकारी
(खनिज शाखा)

जिला सिंगरौली (म.प्र.)

सिंगरौली, दिनांक 03/07/2020

पु. क्रमांक / 4215 / खनन योजना / रेत / 2020
प्रतिलिपि,

- 1- कार्यपालक संचालक, म.प्र.राज्य खनिज निगम, भोपाल (म.प्र.) की ओर सूचनार्थ।
- 2- संचालक, भौ./खनि. 29-ए अरेरा हिल्स, भोपाल (म.प्र.) की ओर सूचनार्थ।
- 3- खनि निरीक्षक, जिला सिंगरौली (म.प्र.) की ओर सूचनार्थ।


प्रभारी अधिकारी
(खनिज शाखा)
जिला सिंगरौली (म.प्र.)

MINING PLAN

OF

SAND DEPOSIT AREA 4.95 Ha. KHASRA NO. - 01,

VILLAGE - THATARA, TEHSIL - CHITRANGI

कलेक्टर द्वारा
अनुमोदित

DISTRICT - SINGRAULI

(MADHYA PRADESH) 486886

APPROVED

अनुमोदित

SAND QUARRY E-TENDER

प्रभारी अधिकारी
(खनि शाखा)
जिला-सिंगरौली (म.प्र.)

(SUBMITTED UNDER RULES 42 OF MPMMR, 1996 FOR APPROVAL OF QUARRY LEASE)



PREPARED BY:

REG.: RQP/DGMMP/58/2013

R.Q.P. MUNEENDRA KUMAR PANDAY,

OLD - M.P.S.R.T.C. DEPOT BEHIND DHEKHA, REWA (M.P.)

PERIOD OF MINING PLAN: 03 YEAR

PERIOD OF MINING LEASE: 03 YEAR

Mining Inspector
Distt. Singrauli (M.P.)

APPLICANT:

M/S. : R.K. TRANSPORT & CONSTRUCTION LTD.

ATTORNEY: SHRI SACHIN AGRAWAL

ADDRESS: 65A, TRANSPORT NAGAR KORBA,

DISTRICT: KORBA

(CHHATTISGARH)

Muneendra Kumar Pandey
RQP/DGMMP/58/2013



Consent Order

RED-SMALL

CCA-Renewal

CONSENT NO: ***

PCB ID: 135381

To,

The Occupier,

M/s. R.K. Transport And Construction Limited - Sand Mine - Thathra,

KH NO 01 RAKWA 4.95 HA, VILL THATHRA TEHSIL CHITRANGI DIST. SINGRAULI (M.P.),

City : Thatara, Dist : Singrauli, Tal : Chitrangi, Latitude : 24.5973 Longitude : 82.7970

Subject: Grant of Renewal of Consent under section 25 of the Water (Prevention & Control of Pollution) Act, 1974 under section 21 of the Air (Prevention & Control of Pollution) Act, 1981

Ref: Renewal of Consent Application R. No. 1167483 Dt. 21/06/2022 and last communication received on Dt. 04/07/2022

With reference to your above application for Renewal of Consent has been considered under the aforesaid Acts and existing rules therein. The M. P. Pollution Control Board has agreed to grant consent up to 30/06/2023, subject to the fulfillment of the terms & conditions, enclosed with this letter and-

SUBJECT TO THE FOLLOWING CONDITIONS :-

- a. Location: Kh No 01 area 4.95 ha, village: Thatara, Tehsil: Chitrangi, distt: Singrauli (M.P.)
- b. Mining Lease area: 4.95 ha
- c. Product & Production Capacity:

Activity / Product	Qty / year
Mining of sand	1,30,530 Cubic Meter Per Year

Note:-1) Mining plan is approved for 1,30,530 Cubic meter /year capacity, so pp shall do mining up to this limit only.

- 2) Mine management shall ensure the compliance of order passed by Hon'ble NGT in OA 10/2020 (CZ) on dated 01/06/2020, OA 09/2018 on dated 12/06/2020, NGT OA 17/2019 (CZ) on dated 26/11/2019 and in OA 360/2015 (PB) pertaining to sustainable sand Mining.
- 3) Mine Management shall ensure that the mine is operated with valid mining lease & as per the provisions made by you in the mining plan approved by Collector Distt. Singrauli vide letter No. 4314 dt 03.09.2020 and in compliance of the conditions laid by SEIAA, MP in EC granted vide letter no. 5059 dt 07.12.2020.
- 4) Quarry contractor shall install permanent type demarcation pillars to represent quarry lease boundary & sign Board with quarry details and mining should be done as per mine plan, EC and in accordance with sustainable Sand Mining Management Guidelines, 2016 and Enforcement & Monitoring Guidelines for sand mining, 2020.

The Validity of the consent is up to 30/06/2023 and has to be renewed before expiry of consent validity. Online application through XGN with annual license fees in this regard shall be submitted to this office 6 months before expiry of the consent/Authorization. Board reserves the right to amend/cancel / revoke the above condition in part or whole as and when required.

Enclosures:-

- * Conditions under Water Act
- * Conditions under Air Act
- * General conditions

CC to :-

1. District Mining Officer, (Mining Section), Collector office, Singrauli Dist. Singrauli (M.P.) for information.
2. Director, Geology & Mining Khanij Bhawan 29-A, Arera Hills, Bhopal (M.P.) for necessary action please.
3. Regional officer, Regional office, MPPCB, Singrauli (M.P.)

Validity unknown

Digitally Signed by: A. A.
Mishra, Member Secretary
Date: 11/07/2022 05:44:38 PM

(Organic Authentication on AADHAR from UIDAI Server)
TPAV # 19N6PB8J4D

ACHYUT ANAND MISHRA
Member Secretary



Consent Order

Consent Order No. 123456789
Dated: 12/12/2023
Page 1 of 1

10. Recording of Monitoring Activities & Results:-

- i. The applicant shall make and maintain online records of all information resulting from monitoring activities by this Consent.
- ii. The applicant shall record for each measurement of samples taken pursuant to the requirements of this Consent as follows:
 - (i) The date, exact place and time of sampling
 - (ii) The dates on which analysis were performed
 - (iii) Who performed the analysis?
 - (iv) The analytical techniques or methods used and
 - (v) The result of all required analysis
- iii. If the applicant monitors any Pollutant more frequently as is by this Consent he shall include the results of such monitoring in the calculation and reporting of values required in the discharge monitoring reports which may be prescribed by the Board. Such increased frequency shall be indicated on the Discharge Monitoring Report Form.
- iv. The applicant shall retain for a minimum of 3 years all records of monitoring activities including all records of Calibration and maintenance of instrumentation and original strip chart regarding continuous monitoring instrumentation. The period of retention shall be extended during the course of any unresolved litigation regarding the discharge of pollutants by the applicant or when requested by Central or State Board or the court.

11. Reporting of Monitoring Results:-

Monitoring Information required by this Consent shall be summarized and reported by submitting a Discharge Monitoring report on line to the Board.

12. Limitation of discharge of oil Hazardous Substance in harmful quantities:-

The applicant shall not discharge oil or other hazardous substances in quantities defined as harmful in relevant regulations into natural water course. Nothing in this Consent shall be deemed to preclude the institution of any legal action nor relive the applicant from any responsibilities, liabilities, or penalties to which the applicant is or may be subject to clauses.

13. Limitation of visible floating solids and foam:

During the period beginning date of issuance the applicant shall not discharge floating solids or visible foam.

14. Disposal of Collected Solid waste/sludge:-

All hazardous waste/sludge shall be disposed of as per the Authorization issued under Hazardous & other waste (M&TM) Rules 2016. And other Solids Sludges, dirt, silt or other pollutant separated from or resulting from treatment shall be disposed of in such a manner as to prevent any pollutant from such materials from entering any such water. Any live fish, Shall fish or other animal collected or trapped as a result of intake water screening or treatment may be returned to eaters body habitat.

15. Provision for Electric Power Failure:-

The applicant shall assure to the consent issuing authority that the applicant has installed or provided for an alternative electric power source sufficient to operate all facilities utilized by the applicant to maintain compliance with the terms and conditions of the Consent.

16. Prohibition of By pass system of treatment facilities:-

The diversion or by-pass of any discharge from facilities utilized by the applicant to maintain compliance with the terms and conditions of this Consent is prohibited except:

- i. where unavoidable to prevent loss of life or severe property damage, or
- ii. Where excessive storm drainage or run off would damage any facilities necessary for compliance with the terms and conditions of this Consent. The applicant shall immediately notify the consent issuing authorities in writing of each such diversion or by-pass in accordance with the procedure specified above for reporting non-compliance.

17. Industry/Institute/mine management shall submit the information online through XGN in reference to compliance of consent conditions.

Additional Water condition:

Mine management should provide toilets for labors.



Consent Order

Page No. _____
 Date: _____
 Location: _____
 Name of the Unit: _____

CONDITIONS PERTAINING TO AIR [PREVENTION & CONTROL OF POLLUTION] ACT 1981 :-

1. The applicant shall provide comprehensive air pollution control system consisting of control equipments as per the proposal submitted to the Board with reference to generation of emission and same shall be operated & maintained continuously so as to achieve the level of pollutants to the following standards:-
2. Ambient air quality at the boundary of the industry/unit premises shall be monitored and reported to the Board regularly on quarterly basis. The Ambient air quality norms are prescribed in MoEF gazette notification no. GSR/826(E), dated: 16/11/09. Some of the parameters are as follows:
 - a. Particulate Matter (less than 10 micron) - $100 \mu\text{g}/\text{m}^3$ ($\text{PM}_{10} \mu\text{g}/\text{m}^3$ 24 hrs. basis)
 - b. Particulate Matter (less than 2.5 micron) - $60 \mu\text{g}/\text{m}^3$ ($\text{PM}_{2.5} \mu\text{g}/\text{m}^3$ 24 hrs. basis)
 - c. Sulphur Dioxide [SO_2] (24 hrs. Basis) - $80 \mu\text{g}/\text{m}^3$
 - d. Nitrogen Oxides [NO_x] (24 hrs. Basis) - $80 \mu\text{g}/\text{m}^3$
 - e. Carbon Monoxide [CO] (8 hrs. Basis) - $2000 \mu\text{g}/\text{m}^3$
3. The industry shall take adequate measures for control of noise level generated from industrial activities within the premises less than 75 dB(A) during day time and 70 dB(A) during night time.
4. The industry/unit shall make the necessary arrangements for control of the fugitive emission from any source of emission/section/activities.
5. All other fugitive emission sources such as leakages, seepages, spillages etc shall be ensured to be plugged or sealed or made airtight to avoid the public nuisance.
6. All the internal roads shall be made pucca to control the fugitive emissions of particulate matter generated due to transportation and internal movements. Good housekeeping practices shall be adopted to avoid leakages, seepages, spillages etc.
7. Industry shall take effective steps for extensive tree plantation preferably in 03 rows of the local tree species with minimum spacing of 2X2 meters within or around the industry/unit premises for general improvement of environmental conditions and as stated in below..

Additional Air conditions:

- 1) Mine management shall provide pucca road for material transportation
- 2) Mine management shall not use village road for transportation.
- 3) Mine management shall provide fugitive emission control arrangements.
- 4) The vehicle used for the transportation of sand shall be PU certified and shall be properly maintained to reduce the noise.



Consent Order

Madhya Pradesh Pollution Control Board
(MPPCB, Bhopal)

Consent Order No. MPPCB/2016/1000/1000/1000
Date: 10/10/2016

GENERAL CONDITIONS:

1. The non hazardous solid waste arising in the industry/unit premises sweeping, etc. be disposed off scientifically so as not to cause any nuisance/pollution. The applicant shall take necessary permission from civic authorities for disposal to dumping site. If required.

Non Hazardous Solid wastes:-

Type of waste	Quantity	Disposal
Scrap, Plastic packing material, wood, card board, gunny bags etc.		Sale to authorized party. As Per CPCB, MoEF Guide lines. Others.

2. The applicant shall allow the staff of Madhya Pradesh Pollution Control Board and/or their authorized representative upon the representation of credentials;

a. To inspect raw material stock, manufacturing processes, reactors, premises etc to perform the functions of the Board.

b. To enter upon the applicant's premises where an effluent source is located or in which any records are required to be kept under the terms and conditions of this Consent.

c. To have access at reasonable times to any records required to be kept under the terms and conditions of this Consent.

d. To inspect at reasonable times any monitoring equipment or monitoring method required in this Consent; or,

e. To sample at reasonable times any discharge or pollutants.

3. This consent / authorisation is transferable in nature, in case of any change in ownership / management, the new owner / partner / directors / proprietor shall immediately apply for the consent with new requisite information.

4. The issuance of this Consent does not convey any property rights in either real or personal property or any exclusive privileges, nor does it authorise any invasion of personal rights, nor any infringement of Central, State or local laws or regulations.

5. This consent is granted in respect of Water pollution control Act 1974 or Air Pollution Control act, 1981 or Authorization under the provisions of Hazardous and other Waste (Management & Transboundary movement) Rules 2016 only and does not relate to any other Department/Agencies. License required from other Department/Agencies have to be obtained by the unit separately and have to comply separately as per there Act / Rules.

6. Balance consent authorisation fee, if any shall be recoverable by the Board even at a later date.

7. The applicant shall submit such information, forms and fees as required by the board not later than 180 day prior to the date of expiration of this consent authorisation.

8. Knowingly making any false statement for obtaining consent or compliance of consent conditions shall result in the imposition of criminal penalties as provided under the section 42(g) of the Water Act or section 38 (g) of the Air Act.

9. After notice and opportunity for the hearing, this consent may be modified, suspended or revoked by the Board in whole or in part during its term for cause including, but not limited to, the following :

(a) Violation of any terms and conditions of this Consent.

(b) Obtaining this Consent by misrepresentation or failure to disclose fully all relevant facts.

(c) A change in any condition that requires temporary or permanent reduction or elimination of the authorized discharge.

10. On violation of any of the above-mentioned conditions the consent granted will automatically be taken as canceled and necessary action will be initiated against the industry.

Additional condition:-

1. If the stream is dry, the excavation must not proceed beyond the lowest undisturbed elevation of the stream bottom, which is a function of local hydraulics, hydrology, and geomorphology.

2. The mine management shall ensure the conservation of river ecology & its Natural course. Established water conveyance channels should not be relocated, straightened or modified.

3. Tree plantation shall be carried out in open area available along the bank of River to conserve its Natural course.

4. The maximum depth of the mine pit shall not exceed 3.0 meter & mining shall be done above the water level. No in stream mining shall be done.

69



Consent Order

5. The mining activity shall be done manually. Mining will be done with the help of spade, basket & shovel by lifting & loading the sand in small trolleys. No dumper/trucks shall be used. Heavy vehicles shall not be allowed on the banks for loading/transporting of sand.
6. The sand shall be transported by small trolleys up to the Mineral stacking yard. Proper air pollution control arrangements shall be provided at yard to prevent fugitive emission due to loading/unloading activity.
7. Transport vehicles will be covered with tarpoline to minimize dust/sand particle emissions. Vehicular emissions should be kept under control and regularly monitored for compliance of emission norms. Vehicles used for transporting the mineral should be covered with tarpaulins and optimally loaded.
8. After mining is complete, the edge of the pit should be graded to a 2.5:1 slope in the direction of the flow.
9. Mine management shall submit the annual replenishment plan.
10. The mine Management shall submit environmental statement for the previous year ending 31st March on or before 30th September every year to the Board.
11. The mine Management shall comply with all the relevant Acts/Rules, directions, guide lines issued by MoEF/CPCB/MPPCB from time to time as required and, if applicable.

Consent/authorization as required under the Water (Prevention & Control of Pollution) Act, 1974, The Air (Prevention & Control of Pollution) Act, 1981 is granted to your industry subject to fulfillment of all the conditions mentioned above. For renewal purpose you shall have to make an application to this Board through XGN at least Six months before the date of expiry of this consent/authorisation. The applicant without valid consent (for operation) of the Board shall not bring in to use any outlet for the discharge of effluent and gaseous emission.

For and on behalf of
M.P. Pollution Control Board

कार्यालय कलेक्टर (खनि शाखा) जिला— सिंगरौली (म.प्र.)

खनिज भण्डारण अनुज्ञप्ति

मध्यप्रदेश शासन

कलेक्टर, कार्यालय

जिला सिंगरौली (मध्यप्रदेश)

क्रमांक/ J805/खनिज/भण्डा. अनु./2021

सिंगरौली, तारीख 15.05.2021


मेसर्स आर. के. ट्रान्सपोर्ट एण्ड कन्स. लिमि. अटार्नी श्री चन्द्र प्रकाश सिंह पिता श्री रविन्द्र सिंह निवासी 65 ए, ट्रान्सपोर्ट नगर कोरबा, जिला कोरबा (छ.ग.) को निम्नलिखित खनिज/खनिजों/खनिज के उत्पादों को नीचे निर्दिष्ट स्थल पर स्थापित क्षेत्र पर खनिज रेत के उपयोग हेतु तारीख 15.05.2021 से 30.06.2023 अथवा खदान स्वीकृति अवधि जो भी पूर्ववर्ती हो, तक की कालावधि के लिए रेत (खनन, परिवहन, भण्डारण तथा व्यापार) नियम 2019 के नियम 18 के अधीन "भण्डारण अनुज्ञप्ति" की एतद् द्वारा स्वीकृति प्रदान की जाती है।

खनिज – रेत

स्टाकयार्ड की अवस्थिति

ग्राम रतनपुरवा, तहसील चितरंगी, जिला सिंगरौली, ख.क्र. 41/1 के अंश भाग रकवा 0.400 हे० एवं ख.क्र. 85 के अंश भाग रकवा 0.350 हे० कुल रकवा 0.750 हे० क्षेत्र (निजी भूमि) पर।

(कलेक्टर महोदय द्वारा अनुमोदित)


प्रभारी अधिकारी
(खनि शाखा)
जिला सिंगरौली (म.प्र.)



Consent Order

Ministry of Environment, Government of India - Singrauli

Bhakuar

Naugarh, Singrauli Pin-486887

Singrauli

Tele : 09752497772

GREEN-SMALL

CCA-Renewal

CONSENT NO: ***

PCB ID: 140337

71

Outward No:13689,17/06/2022

Consent No:AW-102473

To,

The Occupier,

M/s. R.K.Transport & Construction Ltd. - Mineral Stock Yard - Ratanpurwa,

KH NO 41/1,85 RAKWA 0.750 HA,

VILLAGE: RATANPURWA, TEHSIL: CHITRANGI,

DIST SINGRAULI (M.P.),

Subject: Grant of Consent to Operate under section 25 of the Water (Prevention & Control of Pollution) Act, 1974 & under section 21 of the Air (Prevention & Control of Pollution) Act, 1981

Ref: Your Consent to Operate Application Receipt No. 1163984 Dt. 23/05/2022 and last communication received on Dt.20/05/2022

With reference to your above application for consent to operate has been considered under the aforesaid Acts and existing rules therein. The M. P. Pollution Control Board has agreed to grant consent up to **09/08/2023**, subject to the fulfillment of the terms & conditions, enclosed with this letter and-

SUBJECT TO THE FOLLOWING CONDITIONS :-

a. Location: KH NO 41/1,85 RAKWA 0.750 HA, VILL: RATANPURWA, TEHSIL: CHITRANGI, DIST: SINGRAULI (M.P.)

b. Area: 0.750 Ha.

c. Product & Production Capacity:

Product	CCA Qty / year
Mineral Stock Yard	130530.0 MT ³

Note:- For any change in above industry shall obtain fresh consent from the board.

The Source of sand is Thathra sand mine. Capacity of the Thathra mine is 130530.0 cubic meter per year.

Stock management shall comply with the enforcement and monitoring guideline for sand mining issued by MoEF&CC on January 2020.

The Validity of the consent is up to **09/08/2023** and has to be renewed before expiry of consent validity. Online application through XGN with annual license fees in this regard shall be submitted to this office **6 months before expiry of the consent/Authorization**. Board reserves the right to amend/cancel / revoke the above condition in part or whole as and when required.

Enclosures:-

- * Conditions under Water Act
- * Conditions under Air Act
- * General conditions

eSign
Digitally Signed with Aadhaar

(Organic Authentication on AADHAR from UIDAI Server)
TPAV # 522A9LAA2W

Signature Not Verified

Digitally Signed by : MUKESH
SHRIVASTAVA, E.E.

Date: 17/06/2022 12:19:42 PM

MUKESH

MUKESH SHRIVASTAVA
Regional Officer

**CONDITIONS PERTAINING TO WATER (PREVENTION & CONTROL OF POLLUTION) ACT 1974 :-**

1. The daily quantity of trade effluent at out fall of the unit shall be **NIL**, and the daily quantity of sewage at out fall of the unit shall not exceed **0.1 KL/day**.

2. **Trade Effluent Treatment:-** The applicant shall provide comprehensive effluent treatment system as per the proposal submitted to the Board and maintain the same properly to achieve following standards-

pH	Between	5.5 - 9.0
Suspended Solids	Not exceed	100 mg/l.
BOD ₅ Days 27 °C	Not exceed	30 mg/l.
COD	Not exceed	250 mg/l.
Oil and grease	Not exceed	10 mg/l.

TDS	Not exceed	2100 mg/l.
Chlorides	Not exceed	1000 mg/l.

For other parameters general standards of discharge as notified under EP Act 1986 shall be applicable.

3. **Sewage Treatment :-** The applicant shall provide comprehensive sewage treatment system as per the proposal submitted to the Board and maintain the same properly to achieve following standards-

pH	Between	5.5 - 9.0
Suspended Solids	Not exceed	100 mg/l.
BOD ₅ Days 27 °C	Not exceed	30 mg/l.
COD	Not exceed	250 mg/l.
Oil and grease	Not exceed	10 mg/l.

4. The effluent shall be treated up to prescribed Standards and reuse in the process, for cooling and for green belt devolvement/gardening within premises. **Hence zero discharge condition** shall be practiced. In no case treated effluent shall be discharged outside of industry/unit premises.

5. Water meter preferably electromagnetic/ultrasonic type with digital flow recording facilities shall be installed separately for category wise consumption of water for Industrial cooling/boiler feed, mine spray, process & domestic purposes and data shall be submitted online through XGN monthly patrak/statements. The industry/unit shall also monitor the treated wastewater flow and report the same online through monthly patrak/statements.

Sr	Water Code (Qty in KLD)	WC : 2.300	WWG : 0.100	Water Source
1	Domestic Purpose	0.300	0.100	Jal Sansthan
2	Dust Suppression	2.000	0.000	Tankers

6. Any change in production capacity, process, raw material used etc. and for any enhancement of the above prior permission of the Board shall be obtained. All authorized discharges shall be consistent with terms and conditions of this consent. Facility expansions, production increases or process modifications which result new or increased discharges of pollutants must be reported by submission of a fresh consent application for prior permission of the Board

7. All treatment/control facilities/systems installed or used by the applicant shall be regularly maintained in good working order and operate effectively/efficiently to achieve compliance of the terms and conditions of this consent

8. The specific effluent limitations and pollution control systems applicable to the discharge permitted herein are set forth as above conditions.

9. Compilation of Monitoring data-

i. Samples and measurements taken to meet the monitoring requirements specified above shall be representative of the volume and nature of monitored discharge.

ii. Following promulgation of guidelines establishing test procedures for the analysis of pollutants, all sampling and analytical methods used to meet the monitoring requirements specified above shall conform to such guidelines unless otherwise specified sampling and analytical methods shall conform to the latest edition of the Indian Standard specifications and where it is not specified the guidelines as per standard methods for the examination of Water and Waste latest edition of the American Public Health Association, New York U.S.A. shall be used.

iii. The applicant shall take samples and measurement to meet the monthly requirements specified above and report online through XGN the same to the Board.

10. Recording of Monitoring Activities & Results-

i. The applicant shall make and maintain online records of all information resulting from monitoring activities by this



73

Consent.

ii. The applicant shall record for each measurement of samples taken pursuant to the requirements of this Consent as follows:

- (i) The date, exact place and time of sampling
- (ii) The dates on which analysis were performed
- (iii) Who performed the analysis?
- (iv) The analytical techniques or methods used and
- (v) The result of all required analysis

iii. If the applicant monitors any Pollutant more frequently as is by this Consent he shall include the results of such monitoring in the calculation and reporting of values required in the discharge monitoring reports which may be prescribed by the Board. Such increased frequency shall be indicated on the Discharge Monitoring Report Form.

iv. The applicant shall retain for a minimum of 3 years all records of monitoring activities including all records of Calibration and maintenance of instrumentation and original strip chart regarding continuous monitoring instrumentation. The period of retention shall be extended during the course of any unresolved litigation regarding the discharge of pollutants by the applicant or when requested by Central or State Board or the court.

11. Reporting of Monitoring Results:-

Monitoring Information required by this Consent shall be summarized and reported by submitting a Discharge Monitoring report on line to the Board.

12. Limitation of discharge of oil Hazardous Substance in harmful quantities:-

The applicant shall not discharge oil or other hazardous substances in quantities defined as harmful in relevant regulations into natural water course. Nothing in this Consent shall be deemed to preclude the institution of any legal action nor relieve the applicant from any responsibilities, liabilities, or penalties to which the applicant is or may be subject to clauses.

13. Limitation of visible floating solids and foam:

During the period beginning date of issuance the applicant shall not discharge floating solids or visible foam.

14. Disposal of Collected Solid waste/sludge-

All hazardous waste/sludge shall be disposed of as per the Authorization issued under Hazardous & other waste (M&TM) Rules 2016. And/other Solids Sludges, dirt, silt or other pollutant separated from or resulting from treatment shall be disposed of in such a manner as to prevent any pollutant from such materials from entering any such water. Any live fish, Shell fish or other animal collected or trapped as a result of intake water screening or treatment may be returned to eaters body habitat.

15. Provision for Electric Power Failure-

The applicant shall assure to the consent issuing authority that the applicant has installed or provided for an alternative electric power source sufficient to operate all facilities utilized by the applicant to maintain compliance with the terms and conditions of the Consent.

16. Prohibition of By pass system of treatment facilities-

The diversion or by-pass of any discharge from facilities utilized by the applicant to maintain compliance with the terms and conditions of this Consent is prohibited except :

- i. where unavoidable to prevent loss of life or severe property damage, or
- ii. Where excessive storm drainage or run off would damage any facilities necessary for compliance with the terms and conditions of this Consent. The applicant shall immediately notify the consent issuing authorities in writing of each such diversion or by-pass in accordance with the procedure specified above for reporting non-compliance.

17. Industry/Institute/mine management shall submit the information online through XGN in reference to compliance of consent conditions.



74

CONDITIONS PERTAINING TO AIR (PREVENTION & CONTROL OF POLLUTION) ACT 1981 :-

1. The applicant shall provide comprehensive air pollution control system consisting of control equipments as per the proposal submitted to the Board with reference to generation of emission and same shall be operated & maintained continuously so as to achieve the level of pollutants to the following standards:-

Name of section	Capacity	Stack height (meters)	Control equipment to be installed	PM
Vehicular Movement, Material Handling, Loading unloading	Dust suppression	0	Dust Suppressor, Green Belt, Water Sprinkler, Wind Breaking Wall,	As per CPCB/ MoEF&CC rules and guidelines

2. Ambient air quality at the boundary of the industry/unit premises shall be monitored and reported to the Board regularly on quarterly basis: The Ambient air quality norms are prescribed in MoEF gazette notification no. GSR/826(E), dated: 16/11/09. Some of the parameters are as follows:

- Particulate Matter (less than 10 micron) - $100 \mu\text{g}/\text{m}^3$ (PM10 $\mu\text{g}/\text{m}^3$ 24 hrs. basis)
- Particulate Matter (less than 2.5 micron) - $60 \mu\text{g}/\text{m}^3$ (PM2.5 $\mu\text{g}/\text{m}^3$ 24 hrs. basis)
- Sulphur Dioxide [SO₂] (24 hrs. Basis) - $80 \mu\text{g}/\text{m}^3$
- Nitrogen Oxides [NO_x] (24 hrs. Basis) - $80 \mu\text{g}/\text{m}^3$
- Carbon Monoxide [CO] (8 hrs. Basis) - $2000 \mu\text{g}/\text{m}^3$

3. The industry shall take adequate measures for control of noise level generated from industrial activities within the premises less than 75 dB(A) during day time and 70 dB(A) during night time.

4. The industry/unit shall make the necessary arrangements for control of the fugitive emission from any source of emission/section/activities.

5. All other fugitive emission sources such as leakages, seepages, spillages etc shall be ensured to be plugged or sealed or made airtight to avoid the public nuisance.

6. The industry/ unit shall ensure all necessary arrangements for control of odour nuisance from the industrial activities or process within premises

7. All the internal roads shall be made pucca to control the fugitive emissions of particulate matter generated due to transportation and internal movements. Good housekeeping practices shall be adopted to avoid leakages, seepages, spillages etc.

8. Industry shall take effective steps for extensive tree plantation preferably in 03 rows of the local tree species with minimum spacing of 2X2 meters within or around the industry/unit premises for general improvement of environmental conditions and as stated in below.

(Minimum number of plants to be planted by the unit:-38)



75

GENERAL CONDITIONS:

1. The non hazardous solid waste arresting in the industry/unit/unit premises sweeping, etc. be disposed off scientifically so as not to cause any nuisance/pollution. The applicant shall take necessary permission from civic authorities for disposal to dumping site. If required.

Non Hazardous Solid wastes:-

Type of waste	Disposal
Scrap/ Plastic packing material wood, card board, gunny begs etc	Sale to authorized party/As Per CPCB. MoEF Guide lines / Others.

2. The applicant shall allow the staff of Madhya Pradesh Pollution Control Board and/or their authorized representative, upon the representation of credentials:

- To inspect raw material stock, manufacturing processes, reactors, premises etc to perform the functions of the Board.
- To enter upon the applicant's premises where an effluent source is located or in which any records are required to be kept under the terms and conditions of this Consent.
- To have access at reasonable times to any records required to be kept under the terms and conditions of this Consent.
- To inspect at reasonable times any monitoring equipment or monitoring method required in this Consent: or,
- To sample at reasonable times any discharge or pollutants.

3. This consent / authorisation is transferable in nature, in case of any change in ownership / management, the new owner / partner / directors / proprietor shall immediately apply for the consent with new requisite information.

4. The issuance of this Consent does not convey any property rights in either real or personal property or any exclusive privileges, nor does it authorise any invasion of personal rights, nor any infringement of Central, State or local laws or regulations.

5. Industry shall install separate electric metering arrangement for running of pollution control devices and this arrangement shall be made in such fashion that any non functioning of pollution control devices shall immediately stop electric supply to the production and shall remain tripped till such time unless the pollution control device/devices are made functional. The record of electricity consumption for running of pollution control equipment shall be maintained and submitted to the Board every month

6. This consent is granted in respect of Water pollution control Act 1974 or Air Pollution Control act, 1981 or Authorization under the provisions of Hazardous and other Waste (Management & Transboundary movement) Rules 2016 only and does not relate to any other Department/Agencies. License required from other Department/Agencies have to be obtained by the unit separately and have to comply separately as per there Act / Rules.

7. Balance consent/authorisation fee, if any shall be recoverable by the Board even at a later date.

8. The applicant shall submit such information, forms and fees as required by the board not letter than 180 day prior to the date of expiration of this consent/authorisation

9. The industry/unit shall establish a separate environmental cell, headed by senior officer of the unit for reporting the environmental compliances. The industry/ Unit shall submit environmental statement for the previous year ending 31st March on or before 30th September every year to the Board.

10. Industry shall obtain membership of Emergency Response Center of the Board if needed.

11. Knowingly making any false statement for obtaining consent or compliance of consent conditions shall result in the imposition of criminal penalties as provided under the section 42(g) of the Water Act or section 38 (g) of the Air Act.

12. After notice and opportunity for the hearing, this consent may be modified, suspended or revoked by the Board in whole or in part during its term for cause including, but not limited to, the following :

- Violation of any terms and conditions of this Consent.
- Obtaining this Consent by misrepresentation of failure to disclose fully all relevant facts.
- A change in any condition that requires temporary or permanent reduction or elimination of the authorized discharge.

13. On violation of any of the above-mentioned conditions the consent granted will automatically be taken as canceled and necessary action will be initiated against the industry.



Consent Order

M.P. Pollution Control Board - Singrauli
Bhakuar
Naugarh, Singrauli Pin-486887
Singrauli
Tele : 09752497772


14. Stock yard management shall install air pollution control measures as per consent conditions.
15. Stock yard management shall construct wind breaking wall every side to protect flow of dust into nearby fields.
16. Stock yard management shall develop wide green belt all around the periphery to make as curtain for nearby fields.
17. Stock yard management shall maintain the ambient air quality within the prescribed standards.
18. Stock yard management shall installed following air pollution control measures for control of air pollution as per standards of Environment (Protection) Rules 1986 :
 - 1 Dust suppression system.
 - 2 Arrangements of wind breaking walls.
 - 3 Constructions of metal road with in premises.

Consent/authorization as required under the Water (Prevention & Control of Pollution) Act, 1974, The Air (Prevention & Control of Pollution) Act, 1981 is granted to your industry subject to fulfillment of all the conditions mentioned above. For renewal purpose you shall have to make an application to this Board through XGN at least Six months before the date of expiry of this consent/authorisation. The applicant without valid consent (for operation) of the Board shall not bring in to use any outlet for the discharge of effluent and gaseous emission.

For and on behalf of
M.P. Pollution Control Board



(Organic Authentication on AADHAR from UIDAI Server)
TPAV # 522A9LAA2W



MUKESH SHRIVASTAVA
Regional Officer

कार्यालय कलेक्टर (खनि शाखा) जिला-सिंगरौली (म.प्र.)

खनिज भण्डारण अनुज्ञप्ति

मध्यप्रदेश शासन

कलेक्टर, कार्यालय

जिला सिंगरौली (मध्यप्रदेश)

क्रमांक / 1506 / खनिज / भण्डा. अनु. / 2022

सिंगरौली, तारीख 06/05/2022

मेसर्स आर. के. ट्रान्सपोर्ट एण्ड कन्स. लिमि. अटार्नी श्री चन्द्र प्रकाश सिंह पिता श्री रविन्द्र सिंह निवासी 65 ए, ट्रान्सपोर्ट नगर कोरबा, जिला कोरबा (छ.ग.) को निम्नलिखित खनिज/खनिजों/खनिज के उत्पादों को नीचे निर्दिष्ट स्थल पर स्थापित क्षेत्र पर खनिज रेत के उपयोग हेतु तारीख 06.05.2022 से 30.06.2023 अथवा खदान स्वीकृति अवधि जो भी पूर्ववर्ती हो, तक की कालावधि के लिए रेत (खनन, परिवहन, भण्डारण तथा व्यापार) नियम 2019 के नियम 18 के अधीन "भण्डारण अनुज्ञप्ति" की एतद् द्वारा स्वीकृति प्रदान की जाती है।

खनिज - रेत

स्टाकयार्ड की अवस्थिति

ग्राम दुआरी, तहसील चितरंगी, जिला सिंगरौली खसरा क्रमांक 112/2, रकवा 1.990 हे० क्षेत्र (निजी भूमि) पर।

(कलेक्टर महोदय द्वारा अनुमोदित)



प्रभारी अधिकारी

(खनि शाखा)

जिला सिंगरौली (म.प्र.)



Consent Order

Ministry of Environment, Government of India - Singrauli
 Bhakuar
 Naugarh, Singrauli Pin-486887
 Singrauli
 Tele : 09752497772

GREEN-SMALL

CCA-Fresh

CONSENT NO: ***

PCB ID: 148798

Outward No: 13744/10/08/2022
 NO: 7/MPPCB/SIN

Consent No: AW-104037

78

To,
 The Occupier,
M/s. M/s R.K. Transport And Const. Limited,
 112/2, Khasra No. 112/2, Rakwa 1.990 Ha., Vill- Duari, Tehsil- Chitrangi Dist : Singrauli, (M.P.)

Subject: Grant of Consent to Operate under section 25 of the Water (Prevention & Control of Pollution) Act, 1974 under section 21 of the Air (Prevention & Control of Pollution) Act, 1981

Ref: Your Consent to Operate Application Receipt No. 1168827 Dt. 08/07/2022.

With reference to your above application for consent to operate has been considered under the aforesaid Acts and existing rules therein. The M. P. Pollution Control Board has agreed to grant consent up to 07/07/2023, subject to the fulfillment of the terms & conditions, enclosed with this letter and-

SUBJECT TO THE FOLLOWING CONDITIONS :-

- Location:** 112/2, Khasra No. 112/2, Rakwa 1.990 Ha., Vill- Duari, Tehsil- Chit , Duari (Lam Sarai), Chitrangi, Singrauli
- The capital investment in lakhs:** Rs. 25
- Product & Production Capacity:**

Product	Qty / year
Sand	200000.000 MT3

Note:- For any change in above industry shall obtain fresh consent from the board.

The Validity of the consent is up to 07/07/2023 and has to be renewed before expiry of consent validity. Online application through XGN with annual license fees in this regard shall be submitted to this office 6 months before expiry of the consent/Authorization. Board reserves the right to amend/cancel / revoke the above condition in part or whole as and when required.

Enclosures:-

- * Conditions under Water Act
- * Conditions under Air Act
- * General conditions

CONDITIONS PERTAINING TO WATER (PREVENTION & CONTROL OF POLLUTION) ACT 1974 :-

- The daily quantity of trade effluent at out fall of the unit shall not exceed 0.050 KL/day, and the daily quantity of sewage at out fall of the unit shall not exceed 0.000 KL/day
- Trade Effluent Treatment:-**
 The applicant shall provide comprehensive effluent treatment system as per the proposal submitted to the Board and maintain the same properly to achieve following standards-

pH	Between	5.5 - 9.0
Suspended Solids	Not exceed	100 mg/l.
BOD ₅ Days 27 °C	Not exceed	30 mg/l.
COD	Not exceed	250 mg/l.
Oil and grease	Not exceed	10 mg/l.

TDS	Not exceed	2100 mg/l.
Chlorides	Not exceed	1000 mg/l.

For other parameters general standards of discharge as notified under EP Act 1986 shall be applicable

Signature Not Verified
 Digitally Signed by : MUKESH
 SHRIVASTAVA, E.E.
 Date: 10/08/2022 04:39:10 PM

MUKESH SHRIVASTAVA
 Regional Officer

eSign
 Digitally Signed with Aadhaar

(Organic Authentication on AADHAR from UIDAI Server)
 TPAV # SNFFIKPSJ7



Consent Order

THE POLLUTION CONTROL BOARD - Singrauli

Bhakuar
Naugarh, Singrauli Pin-486887

Singrauli
Tele : 09752497772

79

3. Sewage Treatment :- The applicant shall provide comprehensive sewage treatment system as per the proposal submitted to the Board and maintain the same properly to achieve following standards-

pH	Between	5.5 - 9.0
Suspended Solids	Not exceed	100 mg/l.
BOD ₅ Days 27 °C	Not exceed	30 mg/l.
COD	Not exceed	250 mg/l.
Oil and grease	Not exceed	10 mg/l.

Sr	Water Code (Qty in klpd - Kilo Ltr per Day)	WC : 1.000	WWG : 0.050	Water Source	Remark
1	Dust Suppression	1.000	0.050	Tankers	

4. The effluent shall be treated up to prescribed Standards and reuse in the process, for cooling and for green belt devolvement/gardening within premises. Hence zero discharge condition shall be practiced. In no case treated effluent shall be discharged outside of industry/unit premises.

5. Water meter preferably electromagnetic/ultrasonic type with digital flow recording facilities shall be installed separately for category wise consumption of water for Industrial cooling/boiler feed, mine spray, process & domestic purposes and data shall be submitted online through XGN monthly patrak/statements. The industry/unit shall also monitor the treated wastewater flow and report the same online through monthly patrak/statements.

6. Any change in production capacity, process, raw material used etc. and for any enhancement of the above prior permission of the Board shall be obtained. All authorized discharges shall be consistent with terms and conditions of this consent. Facility expansions, production increases or process modifications which result new or increased discharges of pollutants must be reported by submission of a fresh consent application for prior permission of the Board

7. All treatment/control facilities/systems installed or used by the applicant shall be regularly maintained in good working order and operate effectively/efficiently to achieve compliance of the terms and conditions of this consent

8. The Consent does not authorize or approve the Construction of any physical structures or facilities or the undertaking of any work in any water course or within its high flood level (HFL) area

9. The specific effluent limitations and pollution control systems applicable to the discharge permitted herein are set forth as above conditions.

10. Compilation of Monitoring data-

i. Samples and measurements taken to meet the monitoring requirements specified above shall be representative of the volume and nature of monitored discharge.

ii. Following promulgation of guidelines establishing test procedures for the analysis of pollutants, all sampling and analytical methods used to meet the monitoring requirements specified above shall conform to such guidelines unless otherwise specified sampling and analytical methods shall conform to the latest edition of the Indian Standard specifications and where it is not specified the guidelines as per standard methods for the examination of Water and Waste latest edition of the American Public Health Association, New York U.S.A. shall be used.

iii. The applicant shall take samples and measurement to meet the monthly requirements specified above and report online through XGN the same to the Board.

11. Recording of Monitoring Activities & Results-

i. The applicant shall make and maintain online records of all information resulting from monitoring activities by this Consent.

ii. The applicant shall record for each measurement of samples taken pursuant to the requirements of this Consent as follows:

- The date, exact place and time of sampling
- The dates on which analysis were performed
- Who performed the analysis?
- The analytical techniques or methods used and
- The result of all required analysis

iii. If the applicant monitors any Pollutant more frequently as is by this Consent he shall include the results of such monitoring in the calculation and reporting of values required in the discharge monitoring reports which may be prescribed



Consent Order

POLLUTION CONTROL BOARD - Singrauli
Bhakuar
Naugarh, Singrauli Pin-486887
Singrauli
Tele : 09752497772

80

by the Board. Such increased frequency shall be indicated on the Discharge Monitoring Report Form.
iv. The applicant shall retain for a minimum of 3 years all records of monitoring activities including all records of Calibration and maintenance of instrumentation and original strip chart regarding continuous monitoring instrumentation. The period of retention shall be extended during the course of any unresolved litigation regarding the discharge of pollutants by the applicant or when requested by Central or State Board or the court.

12. Reporting of Monitoring Results:-

Monitoring Information required by this Consent shall be summarized and reported by submitting a Discharge Monitoring report on line to the Board.

13. Limitation of discharge of oil Hazardous Substance in harmful quantities:-

The applicant shall not discharge oil or other hazardous substances in quantities defined as harmful in relevant regulations into natural water course. Nothing in this Consent shall be deemed to preclude the institution of any legal action nor relive the applicant from any responsibilities, liabilities, or penalties to which the applicant is or may be subject to clauses.

14. Limitation of visible floating solids and foam:

During the period beginning date of issuance the applicant shall not discharge floating solids or visible foam.

15. Disposal of Collected Solid waste/sludge-

All hazardous waste/sludge shall be disposed of as per the Authorization issued under Hazardous & other waste (M&TM) Rules 2016. And/other Solids Sludges, dirt, silt or other pollutant separated from or resulting from treatment shall be disposed of in such a manner as to prevent any pollutant from such materials from entering any such water. Any live fish, Shall fish or other animal collected or trapped as a result of intake water screening or treatment may be returned to eaters body habitat.

16. Provision for Electric Power Failure-

The applicant shall assure to the consent issuing authority that the applicant has installed or provided for an alternative electric power source sufficient to operate all facilities utilized by the applicant to maintain compliance with the terms and conditions of the Consent.

17. Prohibition of By pass system of treatment facilities-

The diversion or by-pass of any discharge from facilities utilized by the applicant to maintain compliance with the terms and conditions of this Consent is prohibited except :

- where unavoidable to prevent loss of life or severe property damage, or
- Where excessive storm drainage or run off would damage any facilities necessary for compliance with the terms and conditions of this Consent. The applicant shall immediately notify the consent issuing authorities in writing of each such diversion or by-pass in accordance with the procedure specified above for reporting non-compliance.

18. Industry/Institute/mine management shall submit the information online through XGN in reference to compliance of consent conditions.

CONDITIONS PERTAINING TO AIR (PREVENTION & CONTROL OF POLLUTION) ACT 1981 :-

1. The applicant shall provide comprehensive air pollution control system consisting of control equipments as per the proposal submitted to the Board with reference to generation of emission and same shall be operated & maintained continuously so as to achieve the level of pollutants to the following standards:-

2. Ambient air quality at the boundary of the industry/unit premises shall be monitored and reported to the Board regularly on quarterly basis: The Ambient air quality norms are prescribed in MoEF gazette notification no. GSR/826(E), dated: 16/11/09. Some of the parameters are as follows:

- Particulate Matter (less than 10 micron) - 100 $\mu\text{g}/\text{m}^3$ (PM10 $\mu\text{g}/\text{m}^3$ 24 hrs. basis)
- Particulate Matter (less than 2.5 micron) - 60 $\mu\text{g}/\text{m}^3$ (PM2.5 $\mu\text{g}/\text{m}^3$ 24 hrs. basis)
- Sulphur Dioxide [SO₂] (24 hrs. Basis) - 80 $\mu\text{g}/\text{m}^3$
- Nitrogen Oxides [NO_x] (24 hrs. Basis) - 80 $\mu\text{g}/\text{m}^3$
- Carbon Monoxide [CO] (8 hrs. Basis) - 2000 $\mu\text{g}/\text{m}^3$

3. The industry shall take adequate measures for control of noise level generated from industrial activities within the premises less than 75 dB(A) during day time and 70 dB(A) during night time.

4. Industry/Unit shall provide with each stack port hole with safe platform of 1 meter width with support & spiral ladder/



Stepped ladder with hand rail up to monitoring platform as per specifications given in part-III emission regulation of CPCB. In no case monkey ladder shall be allowed as stack monitoring facility.

5. The industry/unit shall make the necessary arrangements for control of the fugitive emission from any source of emission/section/activities.

6. All other fugitive emission sources such as leakages, seepages, spillages etc shall be ensured to be plugged or sealed or made airtight to avoid the public nuisance.

7. The industry/ unit shall ensure all necessary arrangements for control of odour nuisance from the industrial activities or process within premises

8. All the internal roads shall be made pucca to control the fugitive emissions of particulate matter generated due to transportation and internal movements. Good housekeeping practices shall be adopted to avoid leakages, seepages, spillages etc.

9. Industry shall take effective steps for extensive tree plantation preferably in 03 rows of the local tree species with minimum spacing of 2X2 meters within or around the industry/unit premises for general improvement of environmental conditions and as stated in below..

GENERAL CONDITIONS:

1. The non hazardous solid waste arresting in the industry/unit/unit premises sweeping, etc. be disposed off scientifically so as not to cause any nuisance/pollution. The applicant shall take necessary permission from civic authorities for disposal to dumping site. If required.

Non Hazardous Solid wastes:-

Type of waste	Quantity	Disposal
Scrap/ Plastic packing material wood, card board, gunny bags etc		Sale to authorized party/As Per CPCB, MoEF Guide lines / Others.

2. The applicant shall allow the staff of Madhya Pradesh Pollution Control Board and/or their authorized representative, upon the representation of credentials:

a. To inspect raw material stock, manufacturing processes, reactors, premises etc to perform the functions of the Board.

b. To enter upon the applicant's premises where an effluent source is located or in which any records are required to be kept under the terms and conditions of this Consent.

c. To have access at reasonable times to any records required to be kept under the terms and conditions of this Consent.

d. To inspect at reasonable times any monitoring equipment or monitoring method required in this Consent: or,

e. To sample at reasonable times any discharge or pollutants.

3. This consent / authorisation is transferable in nature, in case of any change in ownership / management, the new owner / partner / directors / proprietor shall immediately apply for the consent with new requisite information.

4. The issuance of this Consent does not convey any property rights in either real or personal property or any exclusive privileges, nor does it authorise any invasion of personal rights, nor any infringement of Central, State or local laws or regulations.

5. Industry shall install separate electric metering arrangement for running of pollution control devices and this arrangement shall be made in such fashion that any non functioning of pollution control devices shall immediately stop electric supply to the production and shall remain tripped till such time unless the pollution control device/devices are made functional. The record of electricity consumption for running of pollution control equipment shall be maintained and submitted to the Board every month

6. This consent is granted in respect of Water pollution control Act 1974 or Air Pollution Control act, 1981 or Authorization under the provisions of Hazardous and other Waste (Management & Transboundary movement) Rules 2016 only and does not relate to any other Department/Agencies. License required from other Department/Agencies have to be obtained by the



Consent Order

STATE POLLUTION CONTROL BOARD - SINGRAULI

Bhakuar
Naugarh, Singrauli Pin-486887

Singrauli
Tele : 09752497772

unit separately and have to comply separately as per there Act / Rules.

7. Balance consent/authorisation fee, if any shall be recoverable by the Board even at a later date.

8. The applicant shall submit such information, forms and fees as required by the board not later than 180 day prior to the date of expiration of this consent/authorisation

9. The industry/unit shall establish a separate environmental cell, headed by senior officer of the unit for reporting the environmental compliances. The industry/ Unit shall submit environmental statement for the previous year ending 31st March on or before 30th September every year to the Board.

10. Industry shall obtain membership of Emergency Response Center of the Board if needed.

11. Knowingly making any false statement for obtaining consent or compliance of consent conditions shall result in the imposition of criminal penalties as provided under the section 42(g) of the Water Act or section 38 (g) of the Air Act.

12. After notice and opportunity for the hearing, this consent may be modified, suspended or revoked by the Board in whole or in part during its term for cause including, but not limited to, the following :

(a) Violation of any terms and conditions of this Consent.

(b) Obtaining this Consent by misrepresentation of failure to disclose fully all relevant facts.

(c) A change in any condition that requires temporary or permanent reduction or elimination of the authorized discharge.

13. On violation of any of the above-mentioned conditions the consent granted will automatically be taken as canceled and necessary action will be initiated against the industry.

Additional condition:-

Consent/authorization as required under the Water (Prevention & Control of Pollution) Act, 1974, The Air (Prevention & Control of Pollution) Act, 1981 is granted to your industry subject to fulfillment of all the conditions mentioned above. For renewal purpose you shall have to make an application to this Board through XGN at least Six months before the date of expiry of this consent/authorisation. The applicant without valid consent (for operation) of the Board shall not bring in to use any outlet for the discharge of effluent and gaseous emission.

For and on behalf of
M.P. Pollution Control Board

eSign
Digitally Sign with Aadhaar

(Organic Authentication on AADHAR from UIDAI Server)
TPAV # SNFF1KPSJ7

MUKESH SHRIVASTAVA
Regional Officer

Consent No:AW-104037

Annexure-19

(83)

कार्यालय कलेक्टर (खनिज शाखा) जिला सिंगरौली (म.प्र.)

सिंगरौली, दिनांक 28/06/2022

आदेश

क्रमांक/1321/खनिज/रेत/मान. सत्र/2022, भारत सरकार पर्यावरण वन एवं जलवायु परिवर्तन मंत्रालय द्वारा सस्टेनेबल सेन्ड माइनिंग मैनेजमेन्ट गाइड लाइन्स 2016 जारी की गई है। राज्य स्तरीय पर्यावरण निर्धारण प्राधिकरण, भोपाल (म.प्र.) का ज्ञाप क्रमांक 1136 दिनांक 14.06.2019 एवं संचालक भौमिकी तथा खनि. भोपाल का पत्र पृ. क्र. 8515 भोपाल दिनांक 18.06.2019 में दिये गये निर्देशानुसार जिला सिंगरौली के लिए स्थानीय मौसमी परिवर्तनों के आधार पर किये गये आंकलन एवं पूर्व के वर्षों में निर्धारित की गई मानसून अवधि के आंकड़ों के आधार पर जिला सिंगरौली हेतु वर्ष 2022-23 में वर्षा ऋतु के लिए मानसून सत्र की अवधि दिनांक 01 जुलाई 2022 से 01 अक्टूबर 2022 निर्धारित की जाती है। निर्धारित अवधि के मध्य जिले में नदियों से रेत उत्खनन संक्रिया प्रतिबंधित रहेगी। तदनुसार जिले में स्वीकृत रेत खदानों के ठेकेदार द्वारा आदेश का पालन सुनिश्चित किया जाय।
(कलेक्टर महोदय द्वारा अनुमोदित)

28/06/22
प्रभारी अधिकारी

(खनि शाखा)

जिला सिंगरौली (म.प्र.)

सिंगरौली, दिनांक 28/06/2022

पृ.क्रमांक/1322/खनिज/रेत/मान.सत्र/2022
प्रतिलिपि,

- 01- प्रमुख सचिव, म.प्र.शासन, ख.सा.वि.मंत्रा. बल्लभ भवन, भोपाल की ओर सूचनार्थ।
- 02- प्रबंध संचालक, म.प्र.राज्य खनिज निगम भोपाल (म.प्र.) की ओर सूचनार्थ।
- 03- संचालक, प्रशासन एवं खनिकर्म भोपाल (म.प्र.) की ओर सूचनार्थ।
- 04- पुलिस अधीक्षक, जिला सिंगरौली की ओर सूचनार्थ।
- 05- वनमण्डलाधिकारी, जिला सिंगरौली की ओर सूचनार्थ।
- 06- अनुविभागीय अधिकारी (राजस्व) समस्त जिला सिंगरौली की ओर सूचनार्थ।
- 07- तहसीलदार, समस्त जिला सिंगरौली की ओर सूचनार्थ।
- 08- क्षेत्रीय अधिकारी, म.प्र.प्र.नि.बोर्ड जिला सिंगरौली की ओर सूचनार्थ।
- 09- खनि निरीक्षक, समस्त जिला सिंगरौली की ओर सूचनार्थ एवं पालनार्थ।
- 10- जिला जन सम्पर्क अधिकारी सिंगरौली की ओर सूचनार्थ एवं स्थानीय समाचार पत्रों में निशुल्क प्रकाशन हेतु अग्रेषित।

28/06/2022
प्रभारी अधिकारी

(खनि शाखा)

जिला सिंगरौली (म.प्र.)



दि मध्यप्रदेश स्टेट माइनिंग कारपोरेशन लि.

(मध्यप्रदेश शासन का उपक्रम)

दूरभाष : 2763391, 2763392, 2763393
फैक्स : 0755- 2763394
e-mail : info.mpsmc@mp.gov.in
Website : www.mpsmcl.mp.gov.in
CIN : U01410MP1962SGC000937

पंजीकृत कार्यालय :
पर्यावास भवन, ब्लॉक नं. 1 (ए)
द्वितीय तल, जेल रोड,
अरेश हिल्स, मोपाल- 462011

क्रमांक/रैत/न0क्र0-32/2020-21/ 2879

दिनांक- 13/01/2021

प्रति,

कलेक्टर,
जिला सिंगरौली (म0प्र0)

विषय:- मध्यप्रदेश रेत (खनन, परिवहन, भण्डारण एवं व्यापार) नियम, 2019 के तहत सफल निविदाकर्ता के साथ निष्पादित अनुबंध के पंजीयन के संबंध में।

मध्यप्रदेश रेत (खनन, परिवहन, भण्डारण एवं व्यापार) नियम, 2019 के अंतर्गत आमंत्रित निविदा कार्यवाही में जिला- सिंगरौली हेतु मेसर्स आर. के. ट्रांसपोर्ट एण्ड कंस्ट्रक्शन लि., 65-ए, ट्रांसपोर्ट नगर कोरबा, जिला कोरबा (छ.ग.) का चयन कर जिला समूह की निम्न 03 खदान हेतु अनुबंध निष्पादित किया गया है। अनुबंध पत्र की छायाप्रति संलग्न प्रेषित है:-

क्र.	जिला	तहसील	खदान का नाम	खसरा क्र.	रकबा हे0
1	सिंगरौली	देवसर	जगहत	53	5.000
2	सिंगरौली	सरई	हर्दी	471	4.000
3	सिंगरौली	चितरंगी	ठटरा	01	4.950

(डॉ. वरद मूर्ति मिश्र)
कार्यपालक संचालक

पृ.क्रमांक/रैत/न0क्र0-32/20120-21/ 2880

दिनांक :- 13/01/2021

प्रतिलिपि:-

1. संचालक, संचालनालय, भौमिकी तथा खनिकर्म, म0 प्र0 को सूचनार्थ।
2. जिला खनिज अधिकारी, जिला सिंगरौली म0 प्र0 की ओर सूचनार्थ एवं आवश्यक कार्यवाही हेतु।
3. प्रभारी अधिकारी, संभागीय/उप संभागीय कार्यालय- रीवा को सूचनार्थ एवं आवश्यक कार्यवाही हेतु।
4. मेसर्स आर. के. ट्रांसपोर्ट एण्ड कंस्ट्रक्शन लि., 65-ए, ट्रांसपोर्ट नगर कोरबा, जिला कोरबा (छ.ग.) 495677 को सूचनार्थ।

कार्यपालक संचालक



दि मध्यप्रदेश स्टेट माइनिंग कारपोरेशन लि.

(मध्यप्रदेश शासन का उपक्रम)

दूरभाष : 2763391, 2763392, 2763393
फैक्स : 0755- 2763394
e-mail : info.mpsmc@mp.gov.in
Website : www.mpsmcl.mp.gov.in
CIN : U01410MP1962SGC000937

पंजीकृत कार्यालय :
पर्यावास भवन, ब्लॉक नं. 1 (ए)
द्वितीय तल, जेल रोड,
अरेश हिल्स, भोपाल- 462011

क्रमांक/रित/न0क्र0-32/2020-21/2877

दिनांक :- 13 /01/2021

मेल/स्पीड पोस्ट

प्रति,

श्री रामलखन सोनी,
कनिष्ठ प्रबंधक (सामान्य),
दि म.प्र. स्टेट माइनिंग कार्पो. लि.,
संभागीय कार्यालय/उप संभागीय कार्यालय,
सिंगरौली (म0प्र0)

विषय:- मध्यप्रदेश रेत (खनन, परिवहन, भण्डारण एवं व्यापार) नियम, 2019 के तहत सफल निविदाकर्ता के साथ निष्पादित अनुबंध के पंजीयन के संबंध में।

मध्यप्रदेश शासन खनिज साधन विभाग के आदेश क्र.4793/एफ-19-2 /2019/12-1 दिनांक 26.10.2019 के तहत राज्य शासन द्वारा प्रदत्त शक्तियों के क्रम में जिला सिंगरौली के तहत समूह के सफल ठेकेदार के साथ अनुबंध निष्पादन अधोहस्ताक्षरकर्ता या अधोहस्ताक्षरकर्ता द्वारा प्राधिकृत अधिकारी द्वारा किया जावेगा। निष्पादित एवं हस्ताक्षरित अनुबंध पत्र को संबंधित जिला पंजियन/उप पंजियन के समक्ष प्रस्तुत करने एवं पंजियन की अग्रिम कार्यवाही हेतु एतत् द्वारा आपको अधिकृत किया जाता है।

ठेकेदार से समन्वय स्थापित कर समय-सीमा में की गई कार्यवाही से मुख्य कार्यालय को अवगत करावें। पंजीकृत अनुबंध की मूल प्रति मुख्य कार्यालय को प्रेषित करें, तथा उसकी एक छायाप्रति संबंधित ठेकेदार को एवं एक प्रति संभागीय कार्यालय/उप संभागीय कार्यालय में संधारित करें। हस्ताक्षरित खदानवर अनुबंध पत्र आपको इस कार्यालय से पंजीयन की कार्यवाही कराने हेतु, समय-समय पर प्रेषित किये जावेंगे। इस पत्र के साथ निम्नानुसार कुल 03 रेत खदान के अनुबंध पत्र की प्रति संलग्न है।

//2//

दि मध्यप्रदेश स्टेट माइनिंग कारपोरेशन लिमिटेड
भोपाल

87

//2//

क्र.	जिला	तहसील	खदान का नाम	खसरा क्र.	रकबा हे०
1	सिंगरौली	देवसर	जगहत	53	5.000
2	सिंगरौली	सरई	हर्दी	471	4.000
3	सिंगरौली	चितरंगी	ठटरा	01	4.950

संलग्न:- उपरोक्तानुसार।

(डॉ. वरद मूर्ति मिश्र)
कार्यपालक संचालक

पृ.क्रमांक/रित/न०क्र०-43/2020-21/2878

दिनांक :- 13 /01/2021

प्रतिलिपि:-

1. महानिरीक्षक, पंजीयन, भोपाल को सूचनार्थ ।
2. कलेक्टर, (सर्व) जिला सिंगरौली, म० प्र० को सूचनार्थ ।
3. संचालक, संचालनालय, भौमिकी तथा खनिकर्म, म० प्र० को सूचनार्थ ।
4. वरिष्ठ पंजीयक, जिला भोपाल को सूचनार्थ ।
5. जिला पंजीयक (सर्व), जिला सिंगरौली, म० प्र० को सूचनार्थ ।
6. जिला खनिज अधिकारी (सर्व), जिला सिंगरौली, म० प्र० को सूचनार्थ ।
7. प्रभारी अधिकारी, संभागीय/उप संभागीय कार्यालय- रीवा को सूचनार्थ।
8. मेसर्स आर. के. ट्रांसपोर्ट एण्ड कंस्ट्रक्शन लि., 65-ए, ट्रांसपोर्ट नगर कोरबा, जिला कोरबा (छ.ग.) 495677 को सूचनार्थ।

कार्यपालक संचालक

Additional mine

88

प्ररूप-पाँच
(नियम 13(2) देखिए)

रेत खदान हेतु ठेके का अनुबंध

यह करार एक पक्ष के रूप जो प्रबंध संचालक, म0प्र0 राज्य खनिज निगम मर्यादित(निगम), भोपाल के माध्यम से कार्य करते हुए मध्यप्रदेश के राज्यपाल (जिन्हें इसमें इसके पश्चात राज्यपाल कहा गया है), जिस अभिव्यक्ति में उनके पद उत्तरवर्ती सम्मिलित हैं और अन्य पक्ष के रूप में मेसर्स आर. के. ट्रांसपोर्ट एण्ड कंस्ट्रक्शन लि., (अधिकृत व्यक्ति - श्री चन्द्र प्रकाश सिंह) 65-ए, ट्रांसपोर्ट नगर कोरबा, जिला कोरबा (छ.ग.) 495677 (जिसे इसमें इसके पश्चात "ठेकेदार" कहा गया है) जिस अभिव्यक्ति में, जहां कि संदर्भ ऐसा स्वीकार है, उसके वारिस, निष्पादक, प्रशासक, प्रतिनिधि और अनुज्ञात समनुदेशिनी शामिल है) के बीच आज दिनांक ..13... माह ..01..... सन् ..2021.. को दिनांक से 30.06.2022 की अवधि हेतु व्यापारिक खदान के लिये किया गया।

1. यतः, ठेकेदार, निविदा की शर्तों के अनुसार निविदा की राशि रूपर 36,33,30,000/- (छत्तीस करोड़ तेतीस लाख तीस हजार रूपये) प्रतिवर्ष का भुगतान करने के लिए सहमत हो गया है, जो रकम एतद द्वारा ठेका राशि कहलाएगी और रूपर 9,08,32,500/- (नौ करोड़ आठ लाख बत्तीस हजार पाँच सौ रूपये) अग्रिम धन (सुरक्षा राशि) के रूप में और रूपर (लागू नहीं) प्रतिभूति राशि और रूपर (लागू नहीं) ठेका अवधि की में देय संपूर्ण राशि के समतुल्य है, और जो ठेके के निबंधनों और शर्तों के सम्यक् पालन के लिए जमा रखी जाएगी और जो कि ठेके के अनुबंध का किसी प्रकार भंग किये जाने की स्थिति समपहत किये जाने योग्य होगी; और

यतः, राज्य शासन/ निगम ने उसे उस रेत खदान का ठेका स्वीकृत किया है जिसका मानचित्र संलग्न है जिस खदान ठहरा खसरा क्रमांक 01 का क्षेत्रफल 4.950 तहसील चितरंगी जिला सिंगरौली म0प्र0 है । और जिसका विवरण संलग्न अनुसूची "क" में दिया गया है जो अब आगे "खदान" कही जाएगी।

2. अब यह अनुबंध साक्षी है कि ठेका राशि, रॉयल्टी, किराया तथा अन्य भुगतानों के प्रतिफल में तथा शर्तों, प्रसविदाओं और करार के प्रतिफल में तथा अध्यधीन रहते हुए ठेकेदार को खनन के प्रयोजनों के लिए प्रदत्त क्षेत्र में प्रवेश करने, अधिभोग रखने तथा उपयोग और इस

R.K. Transport & Constructions Limited

Authorised Signatory

Page 1 of 9

डॉ. वरदमूर्ति मिश्र

कार्यपालक संचालक

म. प्र. स्टेट माइनिंग कॉर्पो. लि.

शर्त के अधीन रहते हुए कि कलक्टर को ठेके की पूरी अवधि के दौरान सभी समय पर खदान के भीतर अवस्थित या ठेकेदार के नियंत्रण के अधीन अन्य कहीं उत्पादों के प्रचलित उचित बाजार मूल्य पर अग्र क्रयाधिकार होगा, खनिज या खनिज के उत्पादों को खदान से बाहर ले जाने तथा उनका विक्रय करने की स्वतंत्रता होगी।

3. ठेकेदार इस अनुबंध के अनुसरण में, एतद्वारा, निविदाकार को पट्टान्तरित भूमि का तारीख से तारीख 30.06.2022 तक अधिभोग रखेगा तथा कब्जा ग्रहण करेगा।
4. एतद्वारा यह सहमति प्रदान की जाती है कि एतद द्वारा पट्टान्तरित ठेके पर दिये गये क्षेत्र की सीमाएं खड़ी नीचे की ओर भूमि के केन्द्र तक रहेंगी।
5. (1) ठेकेदार वार्षिक ठेका राशि रूपए 36,33,30,000/- (छत्तीस करोड़ तेतीस लाख तीस हजार रुपये) का नीचे दी गई तारीख या उसके पूर्व किश्तों में भुगतान करेगा:-

अनुक्रमांक	किश्त क्रमांक	किश्त की राशि (रूपए में)	किश्त जमा करने की तारीख
(1)	(2)	(3)	(4)
1.	प्रथम किश्त	9,08,32,500	प्रथम त्रैमास के प्रथम दिवस
2.	द्वितीय किश्त	9,08,32,500	द्वितीय त्रैमास के प्रथम दिवस
3.	तृतीय किश्त	9,08,32,500	तृतीय त्रैमास के प्रथम दिवस
4.	चतुर्थ किश्त	9,08,32,500	चतुर्थ त्रैमास के प्रथम दिवस

परन्तु ठेकेदार, ठेका राशि तथा रेत खदान से संबंधित अन्य संपूर्ण रकम प्रथमतः मध्यप्रदेश राज्य खनिज निगम द्वारा इस प्रयोजन हेतु संचालित खाते में जमा करेगा:

परन्तु, यदि ठेकेदार नियत तारीख को किश्तों को जमा करने में असफल रहता है तो ठेकेदार के पक्ष में आबंटित समूह की खदानों के लिए ई-टीपी बन्द की जाएगी तथा खदान संचालन पर रोक लगा दी जाएगी तथा ठेकेदार को इस आशय का कारण बताओ नोटिस जारी

90

किया जाएगा, कि किश्त की राशि जमा करने में असफल रहने पर क्यों न उनका ठेका निरस्त कर दिया जाए:

परन्तु और यह कि, किश्त जमा करने की निर्धारित तारीख 30 दिवस के भीतर ठेकेदार द्वारा उक्त कारण बताओ नोटिस का जवाब देते हुए विलंब अवधि पर 24 प्रतिशत वार्षिक की दर से ब्याज सहित देय किश्त/किश्तों का भुगतान करने पर, कलेक्टर/निगम द्वारा खदान का संचालन के लिए अनुमति दे सकेगा :

परन्तु यह और कि 30 दिवस की अवधि के भीतर उपरोक्तानुसार यदि ठेकेदार राशि जमा करने में असफल रहता है तो, कलेक्टर/निगम द्वारा व्यपगत आदेश कर पुनः निविदा हेतु शासन को अनुरोध किया जाएगा। निविदा की विज्ञप्ति प्रकाशन के पूर्व तक ठेकेदार समस्त देयतायें 24 प्रतिशत वार्षिक ब्याज के साथ जमा कर सकता है। नवीन निविदा विज्ञप्ति प्रकाशन पर स्वमेव ठेका पूर्ण रूप से निरस्त समझा जाएगा :

परन्तु यह और भी कि, जब तक किश्त की राशि मय ब्याज के प्राप्त होगी तो तब तक ठेकेदार के पक्ष में आबंटित समूह की खदानों के लिए ई-टीपी जारी किए जाने पर रोक रहेगी।

(2) ठेकेदार, ठेका राशि की रकम के एवज में खनन योजना, पर्यावरण स्वीकृति एवं जल तथा वायु सम्मति में (इनमें से जो भी कम हो) अनुज्ञात रेत की मात्रा ले जा सकेगा :

परन्तु, यदि ठेकेदार निर्धारित मात्रा से अधिक मात्रा में खनिज निकालेगा या ले जायेगा, तब वह उस अधिक निकाली गई या ले जायी गई मात्रा के लिए ऐसी मात्रा के मूल्य का भुगतान करने के दायित्वधन होगा :

परन्तु यह कि, यदि किसी वर्ष में उत्खनित मात्रा अनुमोदित खनन योजना में उल्लिखित मात्रा से 20 प्रतिशत कम हो तो इस मात्रा के आगामी वर्ष में निकाले जाने की अनुमति दी जाएगी, किन्तु उस वर्ष के ठेकाधन में अवशिष्ट मात्रा के अंतर की राशि जमा की जानी होगी। अनुमोदित खनन योजना का पुनरीक्षण किया जाएगा एवं वार्षिक ठेका राशि आनुपातिक रूप से पुनरीक्षित किया जाएगा। खनन योजना के पुनरीक्षण की स्थिति में, यथा आवश्यक पर्यावरणीय अनुमति प्राप्त की जाएगी। ठेकावधि में अनुमोदित खनन योजना में उल्लिखित मात्रा का खनन अनिवार्य होगा, अन्यथा जमा की गई सुरक्षा राशि सम्पट्ट की जा सकेगी:

91

परन्तु यह और कि, यदि ठेकेदार किसी वर्ष उस वर्ष की अनुज्ञात मात्रा से अधिक मात्रा (20 प्रतिशत से अधिक नहीं) की निकासी करना चाहता है, तब उसे प्रस्ताव अनुसार अनुमोदित खनन योजना एवं पर्यावरण अनुमति में यथायोग्य पुनरीक्षण/संशोधन करना होगा एवं यह बढ़ी हुई मात्रा आगामी वर्ष की अनुज्ञात मात्रा के विरुद्ध समायोजित की जाएगी। किसी भी स्थिति में, ठेकावधि हेतु स्वीकृति मात्रा से अधिक मात्रा में निकासी की अनुमति नहीं दी जाएगी।

(3) उस स्थिति में जब ठेकेदार, उपरोक्त पैरा (1) में अंतर्विष्ट किसी बात के होते हुए वार्षिक कार्य योजना में तिमाही हेतु उल्लिखित मात्रा से अधिक खनिज निकालता है तो वह ऐसे निकाले गए अधिक मात्रा एवं तिमाही में चुकाई गई किश्त राशि के अंतर की राशि का भुगतान (तीस दिन) के भीतर किया जाना होगा, अन्यथा आगामी खनिज निकासी रोक दी जाएगी तो भुगतान करने का उत्तरदायी होगा :

परन्तु, यदि ठेकेदार नियत तारीख पर रकम का भुगतान करने में असफल रहता है तो वह 24 प्रतिशत वार्षिक ब्याज की दर से ब्याज सहित शोध्य राशि/राशियों का भुगतान करने का उत्तरदायी होगा।

6. रेत खदान से संबंधित ठेका राशि एवं अन्य राशियां ठेकेदार द्वारा मध्यप्रदेश राज्य खनिज निगम द्वारा इस प्रयोजन हेतु संचालित खाते में प्रथमतः जमा कराई जाएगी।

7. ठेका रकम तथा अन्य शोध्यों के, जो कि इस करार के निबंधनों के अधीन देय हैं, शोध्य तारीखों से दो मास से अधिक अवधि तक भुगतान न किए जाने की दशा में कलेक्टर या उसके द्वारा प्राधिकृत कोई अधिकारी परिसर में प्रवेश करने के लिए सशक्त होगा तथा/या उसके उत्पाद और/या खदान में ठेकेदार द्वारा रखी गई चल सम्पत्ति को अभिग्रहीत कर सकेगा और ले जा सकेगा।

8. यदि इस अनुबंध के अधीन ठेके की राशि या कोई अन्य शोध्य ठेकेदार द्वारा एक मास से अधिक के लिए असंदत्त रहती है तो कलेक्टर/निगम ठेका रद्द किये जाने संबंधी प्रस्ताव राज्य शासन को प्रेषित करेगा एवं राज्य शासन का निर्णय अंतिम एवं बंधनकारी होगा।

9. ठेकेदार, खदान के समीप ऐसे अस्थायी भवन आदि खड़ा करने का हकदार होगा जैसा कि उत्खनन प्रयोजनों के लिए अपेक्षित हो और इसे ठेका अवधि समाप्ति के पूर्व हटा लेगा। ऐसा

नहीं करने की स्थिति में, ठेका समाप्ति के पश्चात खदान के समीप भूमि पर निर्मित ऐसे कोई भवन आदि राज्य सरकार की संपत्ति होंगी तथा जिसके लिए ठेकेदार को उस पर, का प्रतिकर दावा करने का अधिकार नहीं होगा।

10. ठेकेदार, स्वयं के व्यय पर, भूमि की सीमाओं को दर्शित करने के लिए सीमा चिन्ह तथा स्तंभ (पिलर) का निर्माण करेगा एवं उन्हें हमेशा दुरुस्त रखेगा।
11. ठेकेदार, ठेके के अधीन प्राप्त भूमि या उसके किसी भाग को समनुदेशित या उप पट्टे पर नहीं देगा अथवा ठेके के अधीन प्रदत्त अधिकारों/विशेषाधिकारों को अंतरित नहीं करेगा।
12. ठेकेदार, इस अनुबंध के अधीन प्रदत्त भूमि की समुचित स्वच्छता बनाए रखने का उत्तरदायी होगा।
13. ठेकेदार, उस समय समस्त नियमों तथा विनियमों और ऐसी अन्य शर्तों से बाध्य होगा, जैसा कि शासन द्वारा समय-समय पर अधिरोपित की जाएं।
14. ठेकेदार, खदान में कार्य कर रहे व्यक्तियों के स्वास्थ्य एवं संरक्षा के समुचित उपाय करने के लिए आबद्ध होगा।
15. ठेकेदार, सड़क, पानी से संबंधित अधिकारों और अन्य सुखाधिकारों का ध्यान रखेगा।
16. सरकार को यह अधिकार होगा, कि वह पट्टाकृत क्षेत्र के ऊपर संचार साधनों की स्थापना के लिए ऊपर मार्ग का निर्माण करे या अन्य उपाय करे एवं ठेकेदार को उसके लिए प्रतिकर दावा करने का अधिकार नहीं होगा।
17. ठेकेदार अनुमोदित खनन योजना के अनुसार खनन संक्रिया करेगा और रेत तथा बजरी का खनन सतह से अधिकतम तीन मीटर तक अथवा जल स्तर तक जो भी कम हो, किया जाएगा। किन्तु ऐसा उत्खनन नदी/नाले के भीतर प्रतिषिद्ध होगा।
18. ठेकेदार, खदान से अभिप्राप्त और विक्रय किए गए या निकास किए गए खनिज की मात्रा तथा विशिष्टियां दर्शाते हुए उनका सही लेखा और खदान में नियोजित व्यक्तियों की संख्या तथा खदान का पूर्ण रेखांक संधारित करेगा और शासन/ कलक्टर द्वारा प्राधिकृत किए गए अधिकारी

को किसी भी समय ऐसे लेखाओं तथा रेखाओं का परीक्षण करने देगा तथा ऐसे सक्षम अधिकारी द्वारा निरीक्षण के दौरान या मांग की जाने पर उन्हें प्रस्तुत करेगा।

19. ठेकेदार, नीचे दिये गए प्ररूप में मासिक विवरणी प्रत्येक मास की 7 तारीख के पूर्व म0प्र0 राज्य खनिज निगम मर्यादित को प्रस्तुत करेगा :

माह	निकाले गये खनिज का प्रारंभिक स्टॉक (घनमीटर)	माह में निकाले गए खनिज की मात्रा (घनमीटर)	माह में निकास किए गए खनिज की मात्रा (घनमीटर)	माह में विक्रय किए गए खनिज की मात्रा (घनमीटर)	माह के अंत में खनिज का अंतिम स्टॉक (घनमीटर)	माह के दौरान नियोजित श्रमिकों की औसत संख्या
(1)	(2)	(3)	(4)	(5)	(6)	(7)

20. ठेकेदार, खदान क्षेत्र में घटने वाली किसी दुर्घटना की रिपोर्ट तत्काल संबंधित जिला मजिस्ट्रेट को देगा।

21. ठेकेदार, उसके ठेके में शामिल की गई रेत खदानों के पहुंच मार्ग, खनिज की उपलब्धता तथा कोई कारण से ठेकाधन की राशि में संशोधन किए जाने संबंध में कलेक्टर/निगम के विरुद्ध कोई प्रतिकर या नुकसान का दावा नहीं करेगा।

22. यदि ठेकेदार, उक्त ठेके की कालावधि के पूर्ण होने के पूर्व ठेके को पर्यवसित करने का इच्छुक है तो वह ऐसे आशय की छह मास की लिखित सूचना कलेक्टर/निगम को देगा। उपरोक्त अवधि समाप्त होने एवं ठेकेदार के विरुद्ध बकाया न होने की स्थिति में कलेक्टर निगम से प्राप्त प्रस्ताव पर राज्य शासन द्वारा समर्पण स्वीकार किया जाएगा एवं उसकी सुरक्षा राशि वापस की जाएगी। उक्त अवधि के लिए वार्षिक ठेकाधन ठेकेदार द्वारा अनिवार्य रूप से जमा किया जाएगा, इस अवधि में खनन संक्रियाएं संचालित की जा सकेंगी। यदि एक बार समर्पण के लिए आवेदन प्रस्तुत कर दिया जाता है तो वह पुनः वापसी योग्य नहीं होगा। समर्पण सूचना प्राप्त होने के पश्चात समूह की पुनः निविदा प्रक्रिया निगम द्वारा प्रारंभ की जाएगी।

23. ठेकेदार, जिसके लिए उसको ठेका दिया गया है, उससे भिन्न प्रयोजन के लिए इस अनुबंध के अधीन उसको दी गई भूमि का उपयोग नहीं करेगा।

24. (1) युद्ध की स्थिति में या आपातकाल की दशा में, सरकार को खदान, वस्तुएं, भूमि, मशीनरी, संयंत्र, भवन तथा सामग्री का कब्जा लेने का अधिकार रहेगा तथा ऐसी स्थिति में ठेकेदार द्वारा किसी प्रतिकर के लिए कोई दावा नहीं करेगा।

(2) राज्य सरकार को लोकहित में ठेके की कालावधि समाप्त होने के पूर्व कब्जा वापस लेने का अधिकार होगा:

परन्तु कब्जा लेने के पूर्व ठेकेदार को एक माह की अग्रिम सूचना दी जाएगी।

25. यदि इस ठेके के संबंध में और/या उसके संबंध में और/या कोई विवाद होने की स्थिति में, राज्य शासन का निर्णय अंतिम एवं बंधनकारी होगा।

26. **कब्जे का पुनर्ग्रहण-** (1) जहां कोई रेत खदान रद्द की जाती है या अवधारित की जाती है अथवा खदान के कब्जे का लोकहित में पुनर्ग्रहण करने का विनिश्चय किया जाता है या वह कालावधि जिसके लिए रेत खदान मंजूर की गई हो, समाप्त हो जाती है तो ठेकेदार, खदान का कब्जा कलेक्टर को, जिसमें रेत खदान/समूह या उसका बड़ा भाग अवस्थित हो, रद्द किए जाने या पर्यवसित किए जाने या लोकहित में कब्जा वापस लेने के विनिश्चय की संसूचना की तारीख से सात दिन की कालावधि के भीतर या खदान के ठेके की कालावधि समाप्त होने की तारीख के आगामी दिन से, जैसी भी स्थिति हो, वापस सौंप देगा।

(2) जहां ठेकेदार रेत खदान/समूह का कब्जा, उप-खण्ड (1) में विनिर्दिष्ट कालावधि के भीतर सौंपने में असफल रहता है वहां कलेक्टर या उसके द्वारा प्राधिकृत कोई अधिकारी, सूचना की तामीली या तो डाक द्वारा या उसकी प्रति ठेकेदार को व्यक्तिगत रूप से या उसके परिवार के सदस्यों या नौकरों में से किसी को निविदित करते हुए या देते हुए उसके निवास स्थान अथवा कारबार के स्थान के किसी सहजदृश्य स्थान पर एक प्रति चस्पा करके या उसे उस स्थान में जहां ठेकेदार निवास करता है, परिचालित कम से कम एक समाचार-पत्र में प्रकाशित करके करेगा या करवाएगा।

94

(3) उपखण्ड (2) के अधीन सूचना में यह कथन अंतर्विष्ट होगा कि ठेकेदार, रेत खदान/समूह का कब्जा कलेक्टर या उप-खण्ड (1) के अधीन उसके द्वारा प्राधिकृत अधिकारी को सूचना की तारीख से सात दिन के भीतर सौंप देगा।

(4) जहां ठेकेदार, उप-खण्ड (2) के अधीन सूचना में विनिर्दिष्ट कालावधि के भीतर रेत खदान/समूह का कब्जा सौंपने में असफल रहता है वहां कलेक्टर या उप-खण्ड (1) के अधीन उसके द्वारा प्राधिकृत अधिकारी, ठेकेदार से रेत खदान का कब्जा ले सकेगा और उस प्रयोजन के लिए ऐसे बल का प्रयोग कर सकेगा, जैसा कि आवश्यक समझा जाए।

(5) यदि ठेके की कालावधि की समाप्ति पर ठेकेदार, अगले दिन खदान का कब्जा सौंपने में असफल रहता है तो ठेकेदार, कब्जा वापस लिए जाने पर्यन्त, अनुबंध की समस्त शर्तों का पालन करेगा।

27. यदि ठेकेदार अनुबंध की शर्तों का उल्लंघन करता है, तो कलेक्टर/ निगम को ठेकेदार द्वारा जमा सुरक्षा राशि या उसके भाग समपद्धत करने का अधिकार होगा।

28. ठेकेदार, खदान से खनिज या उसके उत्पाद ले जाने वाले प्रत्येक वाहन को राज्य सरकार द्वारा विहित अभिवहन पास के साथ ही प्रत्येक गंतव्य के लिए जाने देगा।

29. ई-निविदा दस्तावेज, अनुबंध आदि इस ठेके के अभिन्न अंग होंगे।

30. अनुबंध के अधीन, एतद्वारा यह पट्टकामित किया जाता है, कि यदि, ठेकेदार उपरोक्त में अंतर्विष्ट और उल्लिखित समस्त निबंधनों और शर्तों को पूर्ति करता है, तो सुरक्षा राशि की रकम रूपए 9,08,32,500/- (नौ करोड़ आठ लाख बत्तीस हजार पाँच सौ रुपये) मात्र (अग्रिम धन) जो कि ठेकेदार द्वारा जमा की गई है कलेक्टर/निगम द्वारा उसे वापिस की जाएगी।

अनुसूची- "क"

(पैरा 1 देखिए)

(पैरा 1 देखिए)क्र०	जिला	तहसील	समूह क्र०/नाम	ग्राम	खसरा क्रमांक	रकबा (हे.)
61	सिंगरौली	चितरंगी	सिंगरौली	ठटरा	01	4.950

Page 8 of 9

R.K. Transport & Constructions Limited

Authorised Signatory

डॉ. वरवर्तुनि मिश्र
कार्यपालक प्रबंधालक
म. प्र. स्टेट माइनिंग कॉर्पो. लि.

76

• इस अनुबंध पत्र का देय स्टाम्प एवं पंजीयन शुल्क, दस्तावेज क्रमांक PTID1105202025596829 दिनांक 11-05-2020 द्वारा चुकाया जा चुका है।

साक्षियों का पूरा नाम, व्यवसाय एवं हस्ताक्षर

1

2

विनोद कुमार रावत
कॉन्क्रीट प्रोव्हाइडर (साथीय)

साक्षियों का पूरा नाम, व्यवसाय एवं हस्ताक्षर

1 NEERA TRWAS

2 Yogendra Kumar

(कार्यपालक संचालक)

मध्य प्रदेश राज्य निगम मर्यादित,
कार्यपालक संचालक
म.प्र. स्टेट मार्बलिंग कार्पो. लि.
हस्ताक्षर

जिला.....

(मुहर)

ठेकेदार का नाम, पता तथा हस्ताक्षर

मेसर्स आर. के. ट्रांसपोर्ट एण्ड कंस्ट्रक्शन लि.,
(अधिकृत व्यक्ति - श्री चन्द्र प्रकाश सिंह)
65-ए, ट्रांसपोर्ट नगर कोरबा, जिला कोरबा (छ.ग.)
495677

R.K. Transport & Constructions Limited

Authorised Signatory



Annexure-22 27

कार्यालय, मुख्य वन संरक्षक एवं क्षेत्र संचालक, संजय टाईगर रिजर्व,
शिवाजी नगर, नौदिया, जिला-सीधी, 486661, मध्य प्रदेश
फोन नं.-7822297542

E-mail- fdsajnp.sdh@mp.gov.in, fdsanjay_tr@rediffmail.com, website- www.sanjaytigerreserve.in

क्रमांक/मा0चि0/2022/5401

सीधी, दिनांक : 17/08/2022

प्रति,

मुख्य वन संरक्षक एवं क्षेत्र संचालक,
संजय टाईगर रिजर्व, सीधी

विषय :- माननीय राष्ट्रीय हरित अधिकरण, प्रिंसिपल बेंच प्रकरण क्रमांक 491/2022 द्वारा दिनांक 20.07.2022 को पारित आदेश के अनुपालन बावत्।
संदर्भ :- आपका पत्र क्रमांक/माचि0/5350, दिनांक 17.08.2022

-000-

उपरोक्त विषय में निवेदन है, कि रेत खदान ग्राम ठटरा तहसील चितरंगी खसरा क्रमांक-1 रकवा 4.95 हेक्टेयर का संयुक्त निरीक्षण केन्द्रीय प्रदूषण नियंत्रण बोर्ड भोपाल, उपखण्ड अधिकारी (राजस्व) चितरंगी एवं खनि अधिकारी जिला सिंगरौली के हमराह दिनांक 13.08.2022 को किया गया। निरीक्षण के दौरान प्राप्त जी0पी0एस0 रीडिंग (N-024"36'4.0 E-082"47'41.0; N-024"36'3.0 E-082"47'46.0; N-024"35'57.0 E-082"47'47.0; N-024"35'54.0 E-081"47'39.0;) के अनुसार डिजिटल मानचित्र तैयार कराया गया। जिसमें सोन घड़ियाल अभयारण्य सीमा से ठटरा खदान की दूरी 1.950 किलोमीटर तथा अभयारण्य अधिसूचित पारिस्थितिकीय संवेदीजोन से ठटरा खदान की दूरी 950 मीटर पाई गई है।

प्रतिवेदन अवलोकनार्थ एवं आवश्यक कार्यवाही हेतु मानचित्र सहित संलग्न सम्प्रेषित है।
संलग्न :- उपरोक्तानुसार।

Ho.
(हरिओम)
मा.व.से.-2018

उप संचालक,
संजय टाईगर रिजर्व, सीधी

पृ0 क्रमांक/मा0चि0/2022/5402
प्रतिलिपि :-

सीधी, दिनांक : 17/08/2022

1. कलेक्टर जिला-सिंगरौली की ओर उपरोक्तानुसार अवलोकनार्थ एवं आवश्यक कार्यवाही हेतु संलग्न सम्प्रेषित।
2. केन्द्रीय प्रदूषण नियंत्रण बोर्ड भोपाल की ओर उपरोक्तानुसार अवलोकनार्थ एवं आवश्यक कार्यवाही हेतु संलग्न सम्प्रेषित।
3. उपखण्ड अधिकारी (राजस्व) सिंगरौली की ओर उपरोक्तानुसार अवलोकनार्थ एवं आवश्यक कार्यवाही हेतु संलग्न सम्प्रेषित।
4. खनिज अधिकारी जिला-सिंगरौली की ओर उपरोक्तानुसार अवलोकनार्थ एवं आवश्यक कार्यवाही हेतु संलग्न सम्प्रेषित।

संलग्न :- उपरोक्तानुसार।

Ho.

कार्यालय कलेक्टर (खनिज शाखा) जिला सिंगरौली (म0प्र0)

99

क्रमांक/2334 / खनिज / रेत / ए.प्र.प. / संशो. / 2022

सिंगरौली, दिनांक 23/08/2022

प्रति,

सदस्य सचिव,
"सिया" पर्यावरण परिसर
ई-5 अरेरा कॉलोनी
भोपाल (म.प्र.)

विषय :- ग्राम ठटरा, तहसील चितरंगी, जिला सिंगरौली के ख.क्र. 01, रकवा 4.95 हे. क्षेत्र पर स्वीकृत रेत खदान हेतु संशोधित एकल प्रमाण-पत्र जारी करने के सम्बन्ध में।


संदर्भ :- इस कार्यालय द्वारा जारी एकल प्रमाण पत्र क्र0 4326 दिनांक 03.09.2020।

—000—

उपरोक्त विषयान्तर्गत अनुरोध है कि पूर्व में इस कार्यालय द्वारा जारी संदर्भित एकल प्रमाण पत्र क्र0 4326 दिनांक 03.09.2020 में लिपिकीय त्रुटिवश विषयांकित रेत खदान क्षेत्र से 10 कि0 मी0 की परिधि में कोई भी नेशनल पार्क, अभ्यारण्य/ईको सेन्सेटिव जोन स्थित नहीं होने का लेख किया गया है।

उक्त त्रुटि संज्ञान में आने पर संशोधित एकल प्रमाण-पत्र का प्रारूप तैयार कर पर्यावरणीय अनुमति प्रदाय करने के सम्बन्ध में आवश्यक कार्यवाही हेतु सादर सम्प्रेषित है।

संलग्न :- उपरोक्तानुसार।


प्रभारी अधिकारी

✓ (खनि शाखा)

जिला सिंगरौली (म.प्र.)

पृ. क्रमांक/2335 / खनिज / रेत / ए.प्र.प. / संशो. / 2022

सिंगरौली, दिनांक 23/08/2022

प्रतिलिपि,

- 1- मेसर्स आर.के.ट्रान्सपोर्ट एण्ड कन्स. लिमि., अटार्नी श्री चन्द्र प्रकाश सिंह, निवासी 65-ए, ट्रान्सपोर्ट नगर कोरबा, जिला कोरबा (छ.ग.) की ओर सूचनार्थ।


प्रभारी अधिकारी

✓ (खनि शाखा)

जिला सिंगरौली (म.प्र.)

संशोधित एकल प्रमाण - पत्र (प्रारूप)

100

- 01- आवेदक का नाम मेसर्स आर.के.ट्रान्सपोर्ट एण्ड कन्स.लिमि., अटार्नी श्री चन्द्र प्रकाश सिंह, निवासी 65-ए, ट्रान्सपोर्ट नगर कोरबा, जिला कोरबा (छ.ग.)
- 02- रेत खदान का नाम ग्राम ठटरा, तहसील चितरंगी, जिला सिंगरौली (म.प्र.)
- 03- खसरा क्रमांक 01
- 04- रकवा रकवा 4.95 हे0 क्षेत्र

क्र.	विवरण	रिमार्क
01	यदि खदान से 10 कि.मी. की दूरी में कोई नेशनल पार्क/अभ्यारण्य/ईको सेंसेटिव जोन स्थित है तो उसकी दूरी (और नही होने की स्थिति में यह भी स्पष्ट करना कि ऐसा कोई क्षेत्र 10 कि.मी. की दूरी में नही है)	संयुक्त संचालक, संजय टाइगर रिजर्व, जिला सीधी के प्रतिवेदन दिनांक 07.03. 2018 अनुसार रेत खदान क्षेत्र सोन घड़ियाल अभ्यारण्य की सीमा से 2138 मीटर तथा पारिस्थितिक संवेदी क्षेत्र (ईको सेंसेटिव जोन) की सीमा से 1138 मीटर दूर तथा प्रभागीय वनाधिकारी, कैमूर वन्यजीव प्रभाग, मीरजापुर के पत्र दिनांक 16 मई 2019 अनुसार कैमूर वन्यजीव अभ्यारण्य से एरियल दूरी 1740 मीटर तथा फीता/टेप द्वारा नाप करने पर 1950 मीटर दूर है।
02	खदान से वन क्षेत्र की दूरी (और यदि वह 250 मीटर के अन्दर है तो संभागीय आयुक्त की समिति से अनुमति प्राप्त करेंगे)	स्वीकृत खदान क्षेत्र वन सीमा से 250 मीटर से अधिक दूरी पर है।
03	खदान से 500 मीटर की दूरी पर यदि कोई मानवबसाहट/शैक्षणिक संस्था/चिकित्सालय/पुरातत्व धरोहर/राष्ट्रीय महत्व के स्मारक हों तो उसकी खदान से दूरी।	नही है।
04	खदान से 500 मीटर के अन्दर कोई जलीय निकाय/नदी/तालाब/नहर स्थित हो तो उसकी दूरी।	खदान क्षेत्र नदी में स्थित है। अन्य कोई जलीय निकाय 500 मीटर में नही है।
05	खदान के 500 मी0 की परिधि में अन्य स्वीकृत खदान की जानकारी एवं उसका क्षेत्रफल।	नही है।
06	रेत उत्खनन के प्रकरण में नदी का नाम	सोन नदी

उपरोक्तानुसार तथ्यों को प्रमाणित किया जाता है।



प्रभारी अधिकारी
(खनि शाखा)
जिला सिंगरौली (म.प्र.)

कार्यालय कलेक्टर (खनि शाखा) जिला-सिंगरौली (म.प्र.)

पत्र क्र./ 2336 / खनिज/रेत/प.अ./2022
प्रति,

सिंगरौली, दिनांक 23/08/2022

101

सदस्य सचिव,
"सिया" पर्यावरण परिसर
ई-5 अरेरा कॉलोनी
भोपाल (म.प्र.)

विषय:- इस कार्यालय द्वारा जारी एकल प्रमाण पत्र क्रमांक 4326 दिनांक 03.09.2020 एवं संशोधित एकल प्रमाण पत्र क्रमांक 2334 दिनांक 23.08.2022 के सम्बन्ध में।

संदर्भ:- (01) माननीय राष्ट्रीय हरित अधिकरण द्वारा ओ0 ए0 नं0 491/2022, याचिकाकर्ता श्री अभिषेक पाण्डेय विरुद्ध वन, पर्यावरण एवं जलवायु परिवर्तन मंत्रालय एवं अन्य में पारित आदेश दिनांक 20.07.2022।
(02) "सिया" भोपाल (म0प्र0) का कार्यालयीन पत्र क्रमांक 5059 दिनांक 07.12.2020।

—000—

उपरोक्त विषयान्तर्गत संदर्भित आदेश एवं पत्र का अवलोकन करने का कष्ट करें। सिया भोपाल (म.प्र.) के संदर्भित पत्र से ग्राम ठटरा, तहसील चितरंगी, जिला सिंगरौली के ख0क्र0 01 रकवा 4.95 हे0 क्षेत्र पर स्वीकृत रेत खदान के संचालन हेतु पर्यावरणीय अनुमति प्रदाय की गई है। माननीय राष्ट्रीय हरित अधिकरण द्वारा ओ0 ए0 नं0 491/2022 में पारित आदेश दिनांक 20.07.2022 के अनुपालन में सम्बन्धित रेत खदान क्षेत्र की जांच एवं प्रकरण से सम्बन्धित अभिलेखों के अवलोकन में पाया गया कि रेत खदान ग्राम ठटरा, तहसील चितरंगी, जिला सिंगरौली, ख0 क्र0 01 रकवा 4.95 हे0 क्षेत्र सोन घड़ियाल अभ्यारण्य से 10 कि0 मी0 की परिधि के अन्तर्गत आता है। त्रुटिवश पूर्व में जारी कार्यालयीन एकल प्रमाण पत्र में खदान क्षेत्र से 10 कि0 मी0 की परिधि में कोई भी नेशनल पार्क, अभ्यारण्य/ईको सेन्सेटिव जोन स्थित नहीं होने का लेख किया गया है।

उल्लेखनीय है कि पर्यावरण, वन और जलवायु परिवर्तन मंत्रालय की अधिसूचना दिनांक 13 दिसम्बर 2016 अनुसार पारिस्थितिक संवेदी जोन (ईको सेन्सेटिव जोन) का विस्तार, सोन घड़ियाल वन्यजीव अभ्यारण्य की सीमा से 01 कि.मी. तक है। संयुक्त संचालक, संजय टाइगर रिजर्व सीधी के प्रतिवेदन दिनांक 07.03.2018 अनुसार रेत खदान ग्राम ठटरा, तहसील चितरंगी, जिला सिंगरौली के ख0 क्र0 01 रकवा 4.95 हे0 क्षेत्र सोन घड़ियाल अभ्यारण्य की सीमा से 2138 मीटर तथा पारिस्थितिक संवेदी क्षेत्र (ईको सेन्सेटिव जोन) की सीमा से 1138 मीटर दूर है।


इसी प्रकार पर्यावरण, वन और जलवायु परिवर्तन मंत्रालय की अधिसूचना दिनांक 20 मार्च 2017 अनुसार पारिस्थितिक संवेदी जोन का विस्तार, कैमूर वन्यजीव अभ्यारण्य की सीमा से चारों ओर 01 कि.मी. तक है। प्रभागीय वनाधिकारी, कैमूर वन्यजीव प्रभाग, मीरजापुर के पत्र क्रमांक 3097 दिनांक 16 मई 2019 अनुसार ग्राम ठटरा, तहसील चितरंगी, जिला सिंगरौली के ख0 क्र0 01 रकवा 4.95 हे0 क्षेत्र का खनिज एवं राजरव अमला, जिला सिंगरौली

(म.प्र.) तथा खनिज एवं राजस्व अमला, जिला सोनभद्र (उ.प्र.) एवं क्षेत्रीय वनाधिकारी गुर्मा रेंज की उपस्थिति में किये गये संयुक्त सीमांकन में खदान क्षेत्र से कैमूर वन्यजीव अभ्यारण्य की एरियल दूरी 1740 मीटर तथा फीता/टेप द्वारा नाप करने पर 1950 मीटर दूर है। तदनुसार प्रश्नाधीन खदान क्षेत्र सोन घड़ियाल अभ्यारण्य जिला सिंगरौली (म.प्र.) एवं कैमूर वन्यजीव अभ्यारण्य, जिला मिर्जापुर (उ.प्र.) अधिसूचित ईको सेंसिटिव जोन की सीमा से बाहर है।

प्रश्नाधीन खदान क्षेत्र अभ्यारण्य/संचुरी क्षेत्र से 10 कि.मी. के अन्दर होने के बावजूद चूंकि अधिसूचित है तथा ईको सेंसिटिव जोन से 01 कि.मी. से अधिक दूर है। ऐसे प्रकरणों में पर्यावरणीय अनुमति "सिया" से ही प्रदाय किये जाने के प्रावधान हैं, जो कि सम्बन्धित ठेकेदार को आपके कार्यालयीन पत्र क्रमांक 5059 दिनांक 07.12.2020 से प्रदाय भी की गई है। तदनुसार इस कार्यालय द्वारा जारी एकल प्रमाण पत्र क्रमांक 4326 दिनांक 03.09.2020 में लिपिकीय त्रुटि होने पर भी पर्यावरणीय अनुमति प्राप्त करने में नियमों का उल्लंघन नहीं हुआ है।

अतः उपरोक्तानुसार ग्राम ठटरा, तहसील चितरंगी, जिला सिंगरौली के ख0क्र0 01 रकवा 4.95 हे0 क्षेत्र पर स्वीकृत रेत खदान हेतु जारी संशोधित एकल प्रमाण पत्र क्रमांक 2334 दिनांक 23.08.2022 संलग्न कर अनुरोध है कि संशोधित एकल प्रमाण-पत्र को रिकार्ड में संधारित करते हुये पूर्व में रेत खदान ठटरा हेतु आपके कार्यालयीन पत्र क्रमांक 5059 दिनांक 07.12.2020 से प्रदाय की गई पर्यावरणीय अनुमति के सम्बन्ध में नियमानुसार आवश्यक कार्यवाही करने का कष्ट करें।

संलग्न :- उपरोक्तानुसार।


प्रभारी अधिकारी
(खनि शाखा)
जिला सिंगरौली (म.प्र.)



दस्तावेज

कार्यालय (07805) - 234541

निवास (07805) - 244110

फैक्स (07805) - 234540

email-dmsingrauli-mp@mail.nic.in

कार्यालय कलेक्टर एवं जिला दण्डाधिकारी जिला-सिंगरौली (म.प्र.)

क्रमांक/2441 / खनिज/रेत/प.अ./2022

सिंगरौली, दिनांक 07/09/2022

प्रति,

सदस्य सचिव,
"सिया" पर्यावरण परिसर
ई-5 अरेरा कॉलोनी
भोपाल (म.प्र.)

विषय:- कार्यालय कलेक्टर (खनि शाखा) जिला सिंगरौली द्वारा जारी एकल प्रमाण पत्र क्र0 4326 दिनांक 03.09.2020 के सम्बन्ध में।

- संदर्भ:-**
- (01) माननीय राष्ट्रीय हरित अधिकरण द्वारा ओ0 ए0 नं0 491/2022, याचिकाकर्ता श्री अभिषेक पाण्डेय विरुद्ध वन, पर्यावरण एवं जलवायु परिवर्तन मंत्रालय एवं अन्य में पारित आदेश दिनांक 20.07.2022।
 - (02) आपका कार्यालयीन पत्र क्रमांक 5059, दिनांक 07.12.2020।
 - (03) प्रभारी अधिकारी (खनि शाखा) जिला सिंगरौली द्वारा प्रस्तुत संशोधित एकल प्रमाण-पत्र दिनांक 23.08.2022।

—000—

उपरोक्त विषयान्तर्गत रेत खदान ग्राम ठटरा, तहसील चितरंगी, जिला सिंगरौली, ख0 क्र0 01 रकवा 4.95 हे0 क्षेत्र सोन नदी में स्थित है तथा सोन घड़ियाल अभ्यारण्य से 10 कि0 मी0 की परिधि के अन्तर्गत आता है। त्रुटिवश पूर्व में जारी कार्यालयीन एकल प्रमाण पत्र में खदान क्षेत्र से 10 कि0 मी0 की परिधि में कोई भी नेशनल पार्क, अभ्यारण्य/ईको सेन्सेटिव जोन स्थित नहीं होने का लेख किया गया है। उक्त खदान क्षेत्र अभ्यारण्य/संचुरी क्षेत्र से 10 कि.मी. के अन्दर स्थित है तथा अधिसूचित है। संयुक्त संचालक, संजय टाइगर रिजर्व सीधी के प्रतिवेदन दिनांक 07.03.2018 अनुसार रेत खदान ठटरा सोन घड़ियाल अभ्यारण्य के ईको सेन्सेटिव जोन से 01 कि.मी. से अधिक दूरी पर है। पर्यावरण, वन और जलवायु परिवर्तन मंत्रालय की अधिसूचना दिनांक 13 दिसम्बर 2016 अनुसार ईको सेन्सेटिव जोन का विस्तार सोन घड़ियाल वन्यजीव अभ्यारण्य की सीमा से 01 कि.मी. तक विस्तारित है।

अतः उपरोक्तानुसार रेत खदान ग्राम ठटरा, तहसील चितरंगी, जिला सिंगरौली, ख0 क्र0 01 रकवा 4.95 हे0 क्षेत्र हेतु प्रभारी अधिकारी (खनि शाखा) जिला सिंगरौली द्वारा जारी संशोधित एकल प्रमाण-पत्र रिकार्ड में संघारित करते हुये प्रकरण में प्रदाय की गई पर्यावरणीय अनुमति के सम्बन्ध में नियमानुसार आवश्यक कार्यवाही करने का कष्ट करें।

संलग्न :- उपरोक्तानुसार।

कलेक्टर

जिला सिंगरौली (म.प्र.)

कार्यालय कलेक्टर (खनिज शाखा) जिला सिंगरौली (म0प्र0)

(104)

क्रमांक/2334 / खनिज/रेत/ए.प्र.प./संशो./2022

सिंगरौली, दिनांक 23/08/2022

प्रति,

सदस्य सचिव,
"सिया" पर्यावरण परिसर
ई-5 अरेरा कॉलोनी
भोपाल (म.प्र.)

विषय :- ग्राम ठटरा, तहसील चितरंगी, जिला सिंगरौली के ख.क्र. 01, रकबा 4.95 हे. क्षेत्र पर स्वीकृत रेत खदान हेतु संशोधित एकल प्रमाण-पत्र जारी करने के सम्बन्ध में।


संदर्भ :- इस कार्यालय द्वारा जारी एकल प्रमाण पत्र क्र0 4326 दिनांक 03.09.2020।

—000—

उपरोक्त विषयान्तर्गत अनुरोध है कि पूर्व में इस कार्यालय द्वारा जारी संदर्भित एकल प्रमाण पत्र क्र0 4326 दिनांक 03.09.2020 में लिपिकीय त्रुटिवश विषयांकित रेत खदान क्षेत्र से 10 कि0 मी0 की परिधि में कोई भी नेशनल पार्क, अभ्यारण्य/ईको सेन्सिटिव जोन स्थित नही होने का लेख किया गया है।

उक्त त्रुटि संज्ञान में आने पर संशोधित एकल प्रमाण-पत्र का प्रारूप तैयार कर पर्यावरणीय अनुमति प्रदाय करने के सम्बन्ध में आवश्यक कार्यवाही हेतु सादर सम्प्रेषित है।

संलग्न :- उपरोक्तानुसार।


प्रभारी अधिकारी

(खनि शाखा)
जिला सिंगरौली (म.प्र.)

पृ. क्रमांक/2335 / खनिज/रेत/ए.प्र.प./संशो./2022

सिंगरौली, दिनांक 23/08/2022

प्रतिलिपि,

- 1- मेसर्स आर.के.ट्रान्सपोर्ट एण्ड कन्स. लिमि., अटार्नी श्री चन्द्र प्रकाश सिंह, निवासी 65-ए, ट्रान्सपोर्ट नगर कोरबा, जिला कोरबा (छ.ग.) की ओर सूचनार्थ।


प्रभारी अधिकारी

(खनि शाखा)
जिला सिंगरौली (म.प्र.)


संशोधित एकल प्रमाण - पत्र (प्रारूप)

105

- 01- आवेदक का नाम मेसर्स आर.के.ट्रान्सपोर्ट एण्ड कन्स.लिमि., अटार्नी श्री चन्द्र प्रकाश सिंह, निवासी 65-ए, ट्रान्सपोर्ट नगर कोरबा, जिला कोरबा (छ.ग.)
- 02- रेत खदान का नाम ग्राम ठटरा, तहसील चितरंगी, जिला सिंगरौली (म.प्र.)
- 03- खसरा क्रमांक 01
- 04- रकबा रकबा 4.95 हे० क्षेत्र


क्र.	विवरण	रिमार्क
01	यदि खदान से 10 कि.मी. की दूरी में कोई नेशनल पार्क/अभ्यारण्य/ईको सेंसेटिव जोन स्थित है तो उसकी दूरी (और नहीं होने की स्थिति में यह भी स्पष्ट करना कि ऐसा कोई क्षेत्र 10 कि.मी. की दूरी में नहीं है)	संयुक्त संचालक, संजय टाइगर रिजर्व, जिला सीधी के प्रतिवेदन दिनांक 07.03. 2018 अनुसार रेत खदान क्षेत्र सोन घड़ियाल अभ्यारण्य की सीमा से 2138 मीटर तथा पारिस्थितिक संवेदी क्षेत्र (ईको सेंसेटिव जोन) की सीमा से 1138 मीटर दूर तथा प्रभागीय वनाधिकारी, कैमूर वन्यजीव प्रभाग, मीरजापुर के पत्र दिनांक 16 मई 2019 अनुसार कैमूर वन्यजीव अभ्यारण्य से एरियल दूरी 1740 मीटर तथा फीता/टेप द्वारा नाप करने पर 1950 मीटर दूर है।
02	खदान से वन क्षेत्र की दूरी (और यदि वह 250 मीटर के अन्दर है तो संभागीय आयुक्त की समिति से अनुमति प्राप्त करेंगे)	स्वीकृत खदान क्षेत्र वन सीमा से 250 मीटर से अधिक दूरी पर है।
03	खदान से 500 मीटर की दूरी पर यदि कोई मानवबसाहट/शैक्षणिक संस्था/चिकित्सालय/पुरातत्व धरोहर/राष्ट्रीय महत्व के स्मारक हों तो उसकी खदान से दूरी।	नहीं है।
04	खदान से 500 मीटर के अन्दर कोई जलीय निकाय/नदी/तालाब/नहर स्थित हो तो उसकी दूरी।	खदान क्षेत्र नदी में स्थित है। अन्य कोई जलीय निकाय 500 मीटर में नहीं है।
05	खदान के 500 मी० की परिधि में अन्य स्वीकृत खदान की जानकारी एवं उसका क्षेत्रफल।	नहीं है।
06	रेत उत्खनन के प्रकरण में नदी का नाम	सोन नदी

उपरोक्तानुसार तथ्यों को प्रमाणित किया जाता है।


 प्रभारी अधिकारी
 (खनि शाखा)
 जिला सिंगरौली (म.प्र.)

रेत खदान ठठरा से खनन की गई मात्रा

Quantity Cubic Metter														
THATARA 20-21	R K TRANSPORT AND CONSTRUCTIONS LIMITED	20-Apr	20-May	20-Jun	20-Jul	20-Aug	20-Sep	20-Oct	20-Nov	20-Dec	21-Jan	21-Feb	21-Mar	Total
		0	0	0	0	0	0	0	0	0	0	0	0	407.63
		21-Apr	21-May	21-Jun	21-Jul	21-Aug	21-Sep	21-Oct	21-Nov	21-Dec	22-Jan	22-Feb	22-Mar	Total
THATARA 21-22	R K TRANSPORT AND CONSTRUCTIONS LIMITED	15101	10529	27264	0	0	0	0	0	0	26211	39094	3732	121931
THATARA 22-23	R K TRANSPORT AND CONSTRUCTIONS LIMITED	22-Apr	22-May	22-Jun	Total									
		5315	12661	25759	43735									


 प्रमारी अधिकारी
 (खनि शाखा)
 जिला-सिंगरौली (म.प्र.)

Annexure-25

106